

Б . А . ШРАМКО, В . К . МИХЕЕВ,  
Л . П . ГРУБНИК - БУЙНОВА

---

**СПРАВОЧНИК**  
**ПО АРХЕОЛОГИИ**  
**УКРАИНЫ**

**ХАРЬКОВСКАЯ ОБЛАСТЬ**



Укр  
(Хар)

АКАДЕМИЯ НАУК УКРАИНСКОЙ ССР  
ИНСТИТУТ АРХЕОЛОГИИ  
УКРАИНСКОЕ ОБЩЕСТВО ОХРАНЫ ПАМЯТНИКОВ  
ИСТОРИИ И КУЛЬТУРЫ

о Б. А. ШРАМКО, В. К. МИХЕЕВ,  
Л. П. ГРУБНИК - БУЙНОВА

**СПРАВОЧНИК  
ПО АРХЕОЛОГИИ  
УКРАИНЫ**

**ХАРЬКОВСКАЯ ОБЛАСТЬ**

КИЕВ  
„ НАУКОВА ДУМКА “  
1977

В справочнике впервые дается наиболее полный перечень всех известных археологических памятников Харьковской области с подробным указанием места их расположения. Отмечаются наиболее важные находки, указывается культурная принадлежность археологических памятников, их относительная или абсолютная датировка.

Расчитан на работников учреждений и организаций, обеспечивающих охрану памятников, краеведов, работников музеев, научных работников, учителей, студентов и всех, кто интересуется историей далекого прошлого нашей Родины.

Ответственный редактор Д.Я.Телегин

Рецензенты О.В.Сухобоков, Д.Н.Малеев

Редакция исторической и археологической литературы

Ш 10602 - 576  
M221(04)-77

© Издательство "Наукова думка", 1977

## ПРЕДИСЛОВИЕ

Наша страна богата различными памятниками древности, которые являются неоценимыми источниками для изучения ее истории. Остатки древних поселений, курганы и бескурган-ные могильники, места древних разработок полезных ископаемых, каменные статуи, камни с высеченными на них рисунками или надписями, клады древних монет и вещей, а также их отдельные находки позволяют судить о хозяйстве, быте, культуре и других сторонах жизни людей, свидетельствуют о вкладе наших предков в сокровищницу мировой культуры.

В истории все явления находятся в тесной взаимосвязи. Историческое прошлое не исчезает бесследно. Оно различными нитями вплетено в ткань современной действительности. Изучение прошлого помогает вычлнить закономерности исторического процесса, лучше понять настоящее и предвидеть будущее. В.И. Ленин неоднократно подчеркивал, что научный подход при изучении исторических связей требует "смотреть на каждый вопрос с точки зрения того, как известное явление в истории возникло, какие главные этапы в своем развитии это явление проходило, и с точки зрения этого его развития смотреть, чем данная вещь стала теперь" <sup>1</sup>.

Местные археологические памятники являются теми материалами, которые помогают конкретизировать историю нашей Родины, лучше понять диалектическое сочетание общего и частного в историческом развитии различных племен и народов, внесших свой вклад в культуру человечества. Народы нашего социалистического государства по праву гордятся достижениями, которые внесли в общую сокровищницу мировой культуры их далекие предки.

Поэтому изучение истории народов нашей Родины с древнейших времен, и в частности территории современной Харьковской области, помогает решать одну из важных задач, поставленных XXV съездом КПСС в области идейно-воспитательной работы, способствует патриотическому и интернациональному воспитанию трудящихся. Л.И. Брежнев в докладе на XXV съезде КПСС говорил: "Утверждение в сознании трудящихся, прежде

<sup>1</sup> Ленин В.И. О государстве. - Полн. собр. соч., изд. 5-е, т. 39, с. 67.

всего молодого поколения, идей советского патриотизма и социалистического интернационализма, гордости за Страну Советов, за нашу Родину, готовности встать на защиту завоеваний социализма было и остается одной из важнейших задач партии"<sup>1</sup>.

Советское государство всегда уделяло и уделяет большое внимание охране археологических памятников, которые как и другие памятники истории и культуры, являются достоянием народа и находятся под охраной государства. В соответствии с законом "Об охране и использовании памятников истории и культуры", принятым Верховным Советом СССР 29 октября 1976г., разведки и раскопки археологических памятников могут проводить только лица, получившие специальное разрешение - "Открытый лист"<sup>2</sup>. Государственный контроль за охраной и использованием памятников истории и культуры возложен на местные Советы депутатов трудящихся, их исполнительные и распорядительные органы, которые обязаны решительно пресекать самовольные раскопки, не допускать незаконного сноса, перемещения или изменения недвижимых памятников, запрещать любые другие действия, которые приводят к разрушению археологических памятников или могут создавать угрозу для их существования при производстве строительных и других работ. Упомянутый выше закон указывает также, что в тех исключительных случаях, когда какое-либо предприятие, организация или учреждение получают особое разрешение на снос, перемещение или изменение памятника, орган охраны памятников обязан провести работы по научному изучению и фиксации памятников за счет этих предприятий, организаций или учреждений. Это относится также к проведению строительных, мелиоративных, дорожных и других работ, которые могут создавать угрозу для существования памятников. Лица, виновные в нарушениях закона об охране и использовании памятников истории и культуры, должны привлекаться к ответственности вплоть до уголовной в соответствии со статьей 207 УК Украинской ССР.

Большую работу в области охраны памятников, в том числе археологических, ведет Украинское общество охраны памятников

<sup>1</sup>Материалы XXV съезда КПСС. М., 1976, с.75.

<sup>2</sup>Известия, 1976, 31 окт.

истории и культуры. Это общество, как отмечено в его Уставе, имеет своей целью всесторонне содействовать осуществлению мероприятий партии и правительства по охране и сохранению культурного наследия, использованию памятников прошлого в патриотическом воспитании советского народа, в повышении его образования и культуры.

Для практического осуществления работы по охране и изучению археологических памятников большое значение имеет их учет и возможность в любое время получить сведения о наличии определенных памятников на данной территории. Справочник составлен прежде всего для того, чтобы дать необходимые сведения о подлежащих охране археологических памятниках самому широкому кругу лиц, которые обязаны обеспечивать их сохранность или должны знать о существовании археологических памятников на территории, где происходит их практическая деятельность. Последнее особенно касается руководителей предприятий, организаций, учреждений, в собственности или пользовании которых находятся памятники истории и культуры.

В справочник включены сведения об археологических памятниках, которые имеются в научной литературе, а также в рукописных отчетах экспедиций и других архивных материалах. Учтены и неопубликованные коллекции различных музеев области. Всего в данном справочнике учтено 23180 объектов, начиная от каменного века и кончая периодом средневековья, которые по закону относятся к числу памятников истории и культуры. Среди них имеется: поселений /стоянок, селищ, городищ/ - 916, курганов - 8087, бескурганных могильников и отдельных погребений - 40, каменных изваяний - 56, отдельных находок - 61, древних монет - 14 011 и монетных кладов - 19. Разумеется, это далеко не исчерпывает всех археологических богатств, которые находятся на территории Харьковской области. При дальнейших изданиях справочник будет пополняться.

Археологические памятники, включенные в справочник, характеризуются по их принадлежности к эпохе или культуре, приводятся сведения об их местонахождении в определенном населенном пункте, а также об их сохранности.

Из-за недостаточной изученности некоторых археологических памятников о них приводятся только общие сведения.

Материал в справочнике расположен по районам Харьковской

области, в пределах района — в алфавитном порядке населенных пунктов.

В тех случаях, когда было невозможно установить точное местонахождение некоторых памятников, данные о них приведены в конце перечня памятников данного района. В ссылках на литературу даны первые сообщения или основные исследования, а при отсутствии публикаций указываются архивы или музеи, в которых имеются соответствующие материалы. В отдельных случаях учтены сообщения и коллекции местных краеведов, если сведения о зафиксированных ими памятниках можно было проверить. В ссылках на отчеты, хранящиеся в научном архиве Института археологии АН УССР, указывается автор текста и год, к которому относится отчет. Иллюстративный материал и схемы, помещенные в конце книги, дают представление об археологических находках и размещении основных археологических памятников на территории Харьковской области.

В подборе материалов для справочника авторам помогали активные члены Харьковского общества охраны памятников истории и культуры В.П. Андриенко, В.Г. Бородулин, В.П. Былкова, Д.В. Буйнов, А.К. Дегтярь, Г.В. Дутов, Н.Г. Каленченко, В.Ф. Мещеряков, В.Е. Радзиевская, которым авторы очень благодарны. Иллюстрации для справочника сделал Б.А. Шрамко. Указатель составлен Д.В. Буйновым. Большая методическая и организационная помощь была оказана доктором исторических наук Д.Я. Телетинным, которому авторы также выражают свою признательность.

## ТЕРРИТОРИЯ ХАРЬКОВСКОЙ ОБЛАСТИ В ДРЕВНОСТИ

Территория современной Харьковской области была заселена человеком уже в эпоху позднего палеолита /древнекаменного века/, т.е. около 35-40 тыс. лет тому назад. Встречаются здесь и следы поселений мезолита /среднекаменного века/, который продолжался с Уш до УІ тыс. до н.э.

В эпохи неолита /новокаменного века/ и энеолита /меднокаменного века/, то есть в У-III тыс. до н.э., в жизни местных племен заметны существенные изменения. От старых присваивающих форм хозяйства /собираательство, охота, рыболовство/ они начинают переходить к таким производящим формам хозяйства, как скотоводство и земледелие. Появляется керамика, и на древних селищах начинают попадаться обломки первых глиняных сосудов. Племена, жившие в бассейне Северского Донца в неолите, относятся преимущественно к днепро-донецкой археологической культуре.<sup>1</sup> Лишь в конце неолита с севера на эту территорию проникают племена культуры ямочно-гребенчатой керамики. В энеолите местное население впервые познакомилось с металлом, но изделий из меди было в то время еще очень мало, преимущественно украшения. В начале энеолита в южной части территории современной Харьковщины обитали племена среднестоговской культуры, в хозяйстве которых основную роль играло скотоводство, особенно коневодство. Несколько позже формируется связанная со среднестоговской древнейшая энеолитическая культура, памятники которой встречаются на всей территории Харьковской области. Остатки поселений древней-

<sup>1</sup> Термином "археологическая культура" обозначают совокупность всех остатков /поселения, погребения, культовые сооружения, отдельные вещи и пр./, которые характеризуют жизнь определенной общности людей на данной территории в какой-то промежуток времени. Названия этих культур условны и чаще всего связаны с местом находки основных памятников, с какой-либо особенностью материальной культуры или с территорией распространения.



ной культуры изучены еще слабо, и основное представление о жизни этих племен мы получаем пока на основании материалов, найденных в курганных погребениях.

В бронзовом веке, который охватывает в основном II тыс. до н.э., в местах с благоприятными условиями жизни главной отраслью хозяйства становится пашенное земледелие. Почву обрабатывали деревянным ралом. Наряду с кремневыми серпами появляются бронзовые. В других местах, особенно степных, быстрее развивается скотоводство. Важнейшее значение для подъема хозяйства имело распространение бронзолитейного ремесла. Этому благоприятствовало то, что поблизости нынешнего г. Артемовска Донецкой области уже во II тыс. до н.э. действовали рудники и плавильные мастерские, в которых из медистых песчаников добывали медь. Используя различные сплавы, ремесленники бронзового века отливали орудия, оружие и украшения. В первой половине II тыс. до н.э. на территории Харьковщины обитали племена катакомбной культуры, известные главным образом по курганным погребениям. Основным занятием этих племен было полукочевое скотоводство. Земледелие играло вспомогательную роль. В середине II тыс. до н.э. катакомбную культуру на этой территории сменила срубная культура, существовавшая до первой половины III в. до н.э. В хозяйстве племен срубной культуры наряду со скотоводством важное место занимает земледелие и бронзолитейное производство. Изредка в бассейне р. Северский Донец встречаются памятники абашевской культуры бронзового века /вторая половина II тыс. до н.э./ . Одновременно с племенами позднесрубной культуры в бассейне р. Северский Донец обитали племена бондарихинской культуры. Племена обеих культур, видимо, входили в племенной союз киммерийцев, о котором упоминают древневосточные и древнегреческие источники.

Большие перемены в жизни местного населения произошли в начале железного века. Первые следы местной добычи и использования железа относятся еще ко второй половине II тыс. до н.э., но широкое применение железа начинается с III в. до н.э. В III-IV вв. до н.э. происходят крупные передвижения племен. С запада, из области днепровского Правобережья, на территорию лесостепного Левобережья и далее до Среднего Дона продвигаются земледельческие племена. Часть населения

бондарихинской культуры, видимо, отходит к северу в бассейн Десны, а в степях устанавливается господство скифских кочевников-скотоводов.

На территории Харьковской области основную массу населения скифской эпохи /УП-III вв. до н.э./ объединяла лесостепная культура, к которой в бассейне р.Северский Донец относились племена меланхленов /дословно: "люди в черных одеждах"/, а на севере, на берегах притоков Ворсклы Мерла и Коломак жили племена будинов. Для защиты от нападений степных кочевников-скифов местные земледельцы лесостепной культуры строят первые городища - укрепленные поселения, защищенные деревянными стенами, земляными валами и рвами. На городищах и неукрепленных селищах скифской эпохи часто встречаются зольники - напоминающие курганные возвышения, в почве которых много золы, обломков керамики, костей и других остатков.

Во II в. до н.э. из-за Дона в степи Северного Причерноморья, а затем и в лесостепь вторгаются крупные силы сарматских племен. Во II в.н.э. одно из сарматских племен - аланы - возглавило большой, но довольно пестрый по своему составу племенной союз, в который наряду с аланами, говорившими на одном из иранских языков, входили болгары, говорившие на тюркском языке, и другие племена. О пестроте населения свидетельствуют и археологические памятники того времени. Кочевники сарматы и аланы оставили здесь различные курганные и бескурганные погребения. В III-IV вв.н.э. на территории Харьковщины жили племена, оставившие неукрепленные поселения - селища черняховской культуры и могильники типа так называемых полей погребений. Такое название последние получили из-за своеобразного обряда погребения: покойников обычно сжигали, а остатки трупосождения складывали в глиняный сосуд /урну/ и закапывали на небольшой глубине в землю.

Постепенно, благодаря археологическим исследованиям последних лет, начинает выявляться и группа раннеславянских памятников VI-VII вв. на Харьковщине, представленная рядом кладов и остатками поселений пеньковской культуры. К VIII-X вв. относится существовавшая на Харьковщине раннеславянская роменская культура, принадлежащая племени северян. У




Табл. 1. Изделия эпохи палеолита (1-4), мезолита (5-11), неолита (12-18) и энеолита (19-35):

1 - каменное рубило из Амвросиевки; 2-4 - каменный остроконечник и скребла из стоянки Деркул и стоянки у с.Красный Яр; 5 - скребок из стоянки Роталик; 6-10 - кремневые микролиты, найденные в окрестностях г.Изюм, сел Петровское и Грушеваха; 11 - костяное орудие с кремневыми вкладышами из окрестностей Изюма; 12-18 - каменные орудия и керамика днепро-донецкой культуры: 12 - топор из стоянки Студенок; 13 - наконечник копьа (устье р.Оскол); 14 - резец (Яремовка); 15 - орудие типа шлифовальника (Гупаловка); 16 - грузило (Александрия), 17 - шлифованный топор (Сорокивчи); 18 - глиняный сосуд (устье р.Оскол).

Рис.19-26 - изделия среднестоговской культуры: 19 - нож (Александрия); 20,21 - наконечники стрел (Александрия); 22 - медный браслет (Чапли), 23 - медная подвеска (Чапли); 24 - обломок костяного псаля (Деревка); 25 - костяной крючок (Райгородок); 26 - глиняный сосуд (Александрия).

Рис.27-35 - изделия древнеямной культуры: 27 - наконечник стрелы (Ковалевка); 28 - кремневый нож (Ковалевка); 29 - шлифованный топор (Михайловское пос.), 30, 31 - гарпун и крючок из кости (Ковалевка); 32 - медный нож (Михайловское пос.); 33 - медное шило (Ковалевка); 34, 35 - глиняные сосуды (Ковалевка и Петровское).



Табл. II. Изделия бронзового века:

1-14 - изделия катакомбной культуры из находок в бассейне р. Северский Донец:

1, 2 - кремневые наконечники стрел; 3 - каменный топор; 4 - бронзовый нож; 5 - плоский топорик (Славянск); 6 - подвеска из зуба; 7-9 - бронзовые украшения; 10 - глиняный сосуд (Пески Редьковские); 11 - навершие булавы; 12 - шлифовальный камень (Черевков); 13 - желобчатое долото (Ворошиловград); 14 - глиняный реповидный сосуд.

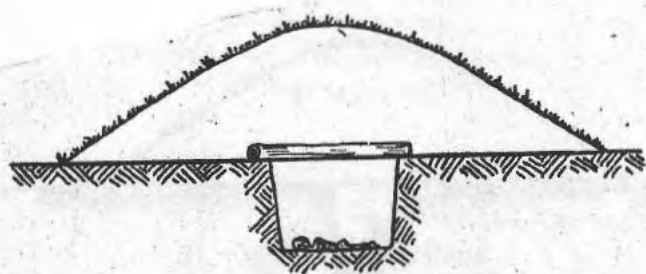
15-28 - изделия срубной культуры: 15 - каменный молоток (Малая Камышеваха); 16 - каменный пест (Изм); 17 - бронзовый топор (Кураж); 18 - бронзовый нож (Волчанок); 19 - бронзовый серп (Овсянки); 20 - бронзовое украшение (Покровский могильник); 21, 22 - костяные детали конской уздечки (селище Поляны у с. Шпаковка); 23 - костяное пряслице (Поляны); 24 - костяная трубка для доения (Поляны); 25 - костяная накладка (Дукьяновское пос.); 26-28 - глиняные сосуды (Сеньково и окрестности Изма).

29-38 - изделия бондарихинской культуры: 29 - кремневый серп (Бондариха); 30 - костяное грузило (Бондариха); 31 - костяной разминальник (Бондариха); 32 - лезвие бронзового кинжала (Оскол); 33 - бронзовое шило (Даниловка); 34 - бронзовое украшение (Даниловка); 35 - литейная форма для отливки топора-кельта (Бондариха); 36 - железный нож (Оскол); 37, 38 - глиняные сосуды (Хмаровка и Оскол).

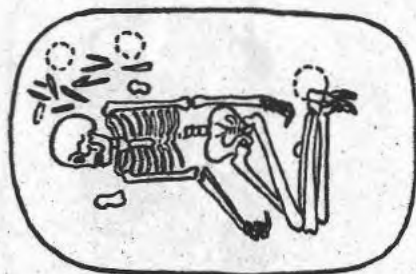
славян в это время существовало пашенное земледелие и скотоводство, развивались и различные домашние промыслы, ремесла, торговля. Происходит процесс разложения родовых общин и формирования раннефеодального общества. Часть северинской территории еще в 884 г. при киевском князе Олеге вошла в состав Древнерусского государства. Однако положение в районах, граничивших со степью, было сложным. Многие городища роменской культуры в начале X в. были разрушены в результате нападения кочевников печенегов, которые с конца IX в. населяли степи Северного Причерноморья. В первой половине XI в. в степях господствует племенная союз торков /огузов/, а в 1054 г. здесь появились половцы. На Харьковщине часто встречаются половецкие каменные статуи — "бабы".

Часть территории Харьковщины в VIII-X вв. находилась под властью Хазарского каганата. Здесь были распространены памятники салтовской культуры, представленные селищами, городищами с остатками каменных стен, могильниками разных типов /погребения в катакомбах и захоронения остатков трупосожжений типа "полей погребений"/. Население салтовской культуры было этнически неоднородно. Здесь жили аланы, тюркоязычные болгары и славяне. В 60-х гг. X в. дружины князя Святослава разгромили Хазарский каганат и освободили местное население от власти хазар. С этого времени большая часть территории современной Харьковщины вошла в состав Древнерусского государства. Во второй половине X в. на берегу р. Уда, на небольшом мысе, который сейчас находится на окраине г. Харькова /Октябрьский район/, возникает русское поселение. Оно быстро развивается и превращается в ранне-средневековый город Донец, упоминаемый под 1185 г. в Ипатьевской летописи в связи с рассказом о легендарном походе новгород-северского князя Игоря Святославича против половцев. Город был уничтожен пожаром во время нападения монголо-татар в XIII в. Однако жизнь на поселении не прекратилась — оно существовало еще в XIV в., о чем свидетельствуют отдельные находки, в том числе монеты. В документах XVI-XVII вв. есть упоминание о существовании на этом месте Донецкого городища, то есть остатков древнерусского города Донца.

Такова краткая характеристика населения территории Харьковской области в древнее время.



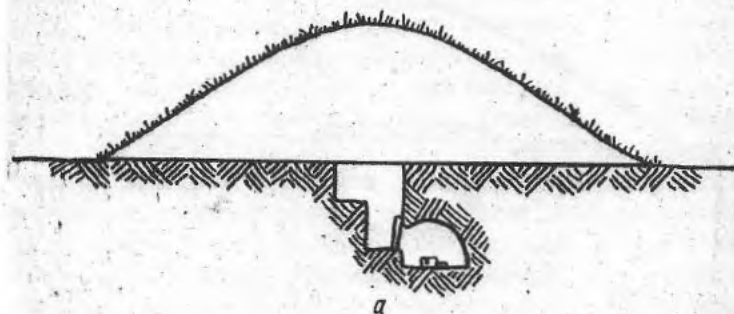
*a*



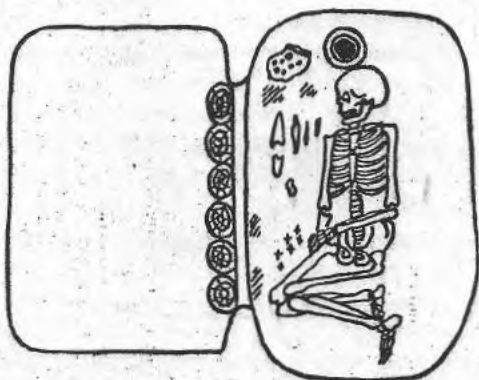
*б*

Табл. III. Курган древнейшей культуры эпохи неолита:  
а - поперечный разрез курганный насыпи и могилы;  
б - план погребения.





а



б

Табл. IV. Курган катакомбной культуры бронзового века:  
 а - поперечный разрез курганной насыпи и могилы;  
 б - план погребения.

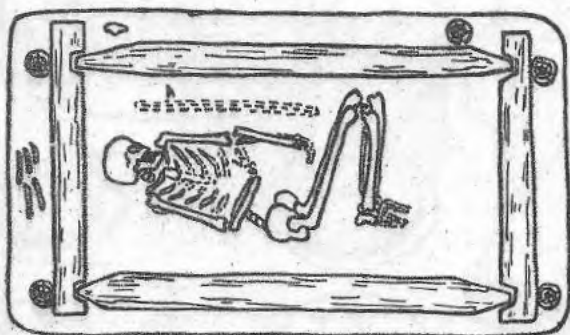
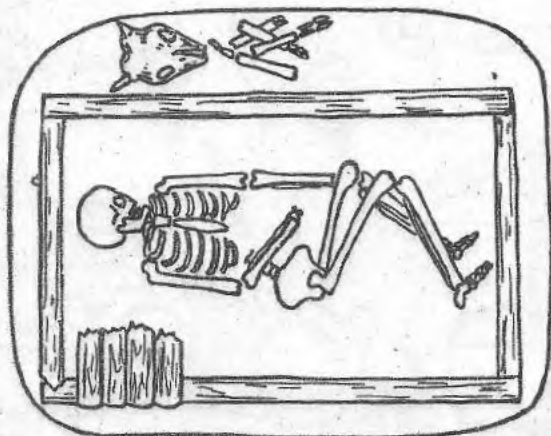


Табл. У. Планы погребений срубной культуры бронзового века.

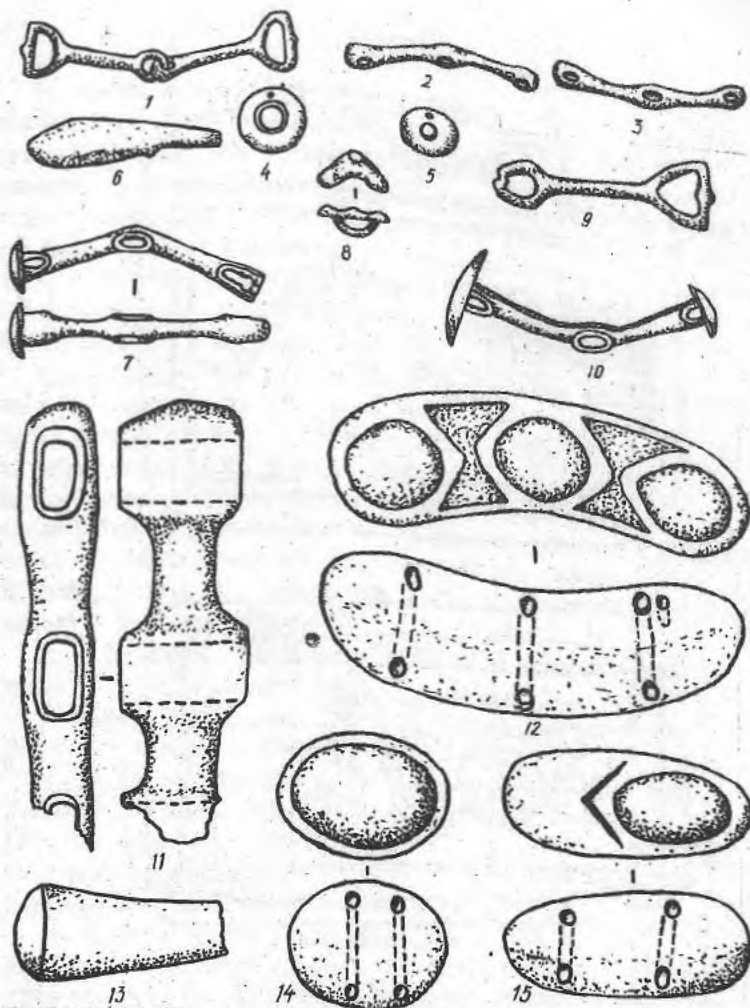


Табл. VI. Бронзовые и костяные части конских уздечек из погребений киммерийской эпохи (вторая половина VII - первая половина VIII вв. до н.э.):

1-5 - из кургана у с.Черногорка; 6-10 - из кургана у с.Камышеваха (уроч.Золотой Рудник); 11-15 - из случайной находки в разрушенном погребении у хут.Веселая Долина вблизи Артемовска. Дар С.И.Татаринова Археологическому музею ХГУ.



Табл. УП. Памятники скифской культуры:

1, 2 - глиняные сосуды (Петровское и Шпаковка);  
3 - бронзовое зеркало (Петровское); 4 - железный наконечник копья (Петровское); 5 - деталь конской упряжки (Петровское); 6 - каменное изваяние из с. Ольховчик;  
7, 8 - серебряная головка бычка и бронзовый шлем (сл. Криворожье); 9-11 - бронзовые наконечники стрел (Райгородок); 12-14 - точильные бруски; 15 - глиняное пряслице для веретена (Петровское).




Табл. VIII. Памятники лесостепной культуры скифской эпохи:

1-4 - глиняные сосуды (с. Островерховка); 5, 6 - терочник и зернотерки из кварцита (Шалковая и Водяное); 7 - каменный алтарик (Льботин); 8 - железный кинжал (Русский<sup>6</sup> Бишкин); 9-13 - бронзовые наконечники стрел; 14 - костяной наконечник стрелы; 15 - железный наконечник стрелы (Даниловка, Новые Санжары, Льботинское городище); 16 - железное тесло-топор (Льботинское городище); 17 - серп (Сердюково-2); 18 - нож (Льботинское городище); 19 - костяная головка грифона (Льботинское городище); 20 - бронзовая деталь уздечки (Льботинское городище); 21 - глиняная льячка (городище Караван); 22 - железный меч (Снежково); 23 - глиняный конус; 24 - костяная ложка с ручкой, украшенной головкой лося (Шалковая); 25 - бронзовая булава (Козиевка).

26-33 - памятники сарматской культуры: 26 - бронзовое зеркало (Раздольное); 27 - бусина из синего стекла (Балаклея); 28 - железный посеребренный псалий - деталь конской уздечки (Балаклея); 29 - серебряный позолоченный фалар - украшение обруч (Балаклея); 30 - бронзовый браслет (Льбовка); 31 - бронзовый котел (Старобальок); 32, 33 - бронзовые застёжки-фибулы (Льбовка).

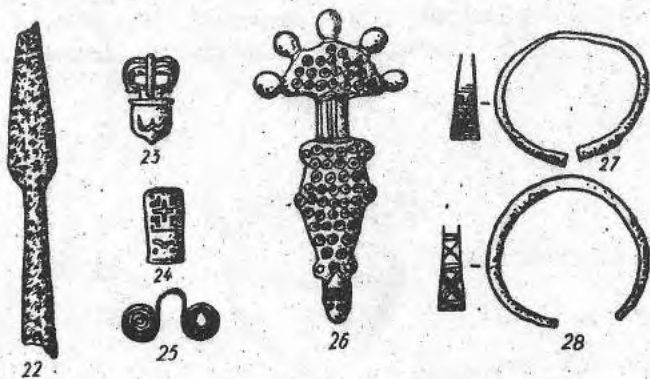
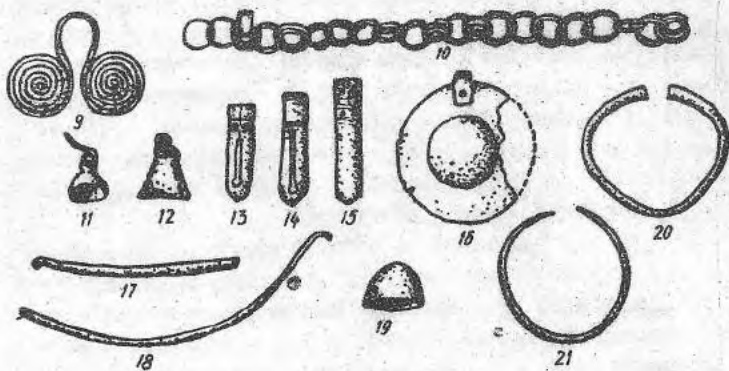
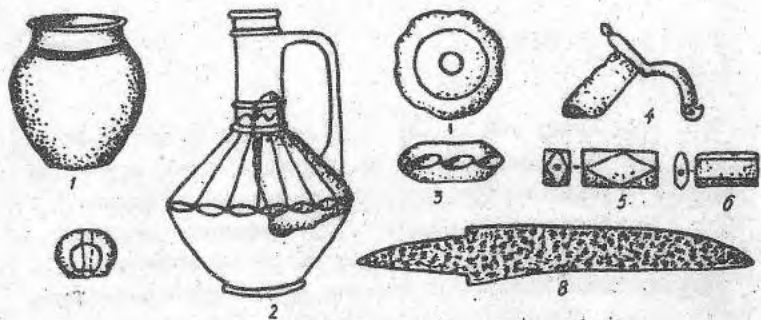


Табл. IX. Памятники черняховской культуры и клады VI-VII вв.:

1-8 - наделия черняховской культуры: 1 - глиняный горшок-урна (Павлюковка); 2 - сероглиняный кувшин (Старица); 3 - глиняное пряслице (Павлюковка); 4 - бронзовая застежка-фибула (Даниловка); 5,6 - сердоликовые бусины (Павлюковка); 7 - пряжка; 8 - нож (Павлюковка).

9-21 - клад из с.Новая Одесса Богодуховского района: 9 - двуспиральное височное кольцо; 10 - бронзовая цепочка; 11 - бронзовый бубенчик; 12 - треугольная подвеска; 13-15 - бронзовые наконечники поясов; 16 - круглая подвеска; 17, 18 - обломки шейных украшений - гривен; 19 - полусферовидная бляшка с отверстием в вершине; 20, 21 - бронзовые браслеты.

22-28 - клад, найденный у с. Колосково на берегу р.Оскол: 22 - железный наконечник копья; 23,24 - серебряная пряжка и бляшка от ремня; 25 - серебряное двуспиральное височное кольцо; 26 - пальчатая фибула; 27, 28 - бронзовые браслеты.






Табл. X. Памятники салтовской культуры и культуры поздних кочевников (печенеги, торки, половцы):

1-21 - изделия салтовской культуры: 1-4 - глиняные сосуды (Верхний Салтов); 5 - боевой топорик (Верхний Салтов); 6 - мотыжка (Верхний Салтов); 7, 8 - железные наконечники стрел (Верхний Салтов); 9 - железный наральник (городище Маяки); 10 - тесло (городище Маяки); 11, 12 - сабля и ее рукояточная часть (Первомайское); 13, 14 и 16 - бронзовые подвески (Верхний Салтов); 15 - бронзовое зеркало (Верхний Салтов); 17 и 21 - пряжки (Верхний Салтов); 18 - бронзовая серьга (Верхний Салтов); 19 и 20 туалетная принадлежность и бронзовый бубенчик (Верхний Салтов).

22-27 - памятники поздних кочевников: 22, 23 и 27 - стремя, глиняный сосуд и наконечник стрелы из торческих погребений у д. Торской; 24, 25 - половецкие каменные статуи, изображающие мужчину и женщину (из коллекции Харьковского государственного университета); 26 - сабля из торческого погребения у хут. Марченки.



Табл. XI. Раннеславянские памятники роменской культуры XIII-X вв. и памятники древнерусской культуры X-XIII вв:

1-10 - изделия роменской культуры из находок на Донецком городище: 1 - глиняный сосуд; 2 - бронзовый бубенчик; 3 - железный наконечник стрелы; 4 - бронзовое украшение пояса; 5 - рыболовный крючок; 6 - костяная игла для плетения; 7 - роговое грузило; 8 - железный наконечник стрелы; 9 - обломок ножа; 10 - проколка.

11-35 - древнерусские изделия: 11, 12 - глиняные сосуды; 13 - крышка для сосуда; 14 - глиняное грузило; 15 - коса; 16 - серп; 17 - топор; 18 - заступ; 19 - часть острога; 20 - лучковое сверло; 21 - наконечник копыя; 22 - пластинка от панциря; 23 - меч; 24-27 - бронзовые подвески; 28 - спиральное височное кольцо; 29 - решетчатый перстень; 30, 31 - наконечники стрел; 32 - долото; 33 - шиферное пряслице для веретена; 34 - пастовая бусина; 35 - стеклянный браслет (обломок). Место находок: 23 - меч из с.Краснянка. Остальные находки - из древнерусского г. Донец (Донецкое городище).

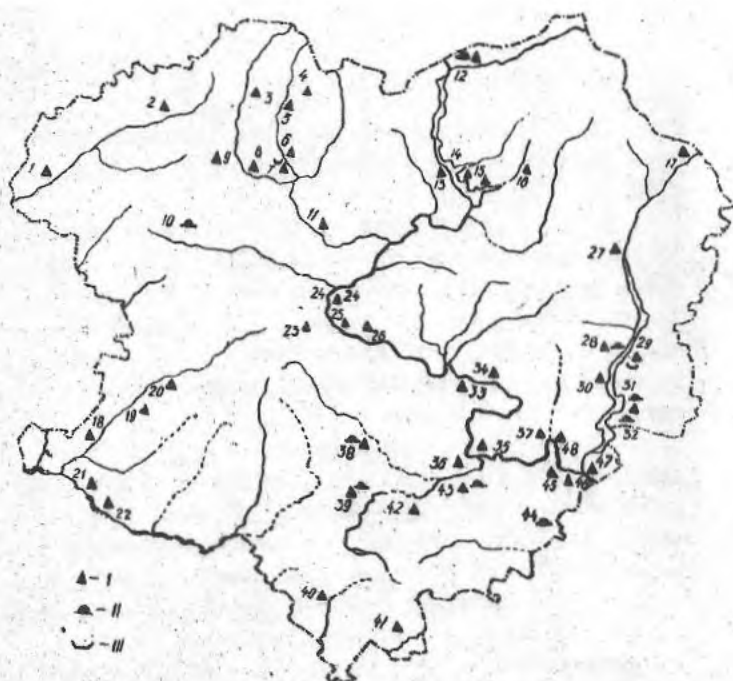


Рис. 1. Схема размещения основных памятников каменного века, мезолита и бронзового века на территории Харьковской области.

I - селища; II - курганы; III - бескурганные погребения.  
 1 - селище у с. Колонтаев; 2 - селище в г. Богодухов;  
 3 - селище у с. Должик; 4 - селище у с. Дементьевка;  
 5 - селище у ст. Слатино; 6 - селище у с. Малая Даниловка;  
 7 - селище и грунтовой могильник у с. Большая

Даниловка; 8 - селища у с.Подворки; 9 - селища у с.Протопоповка; 10 - курганный могильник у с.Черемунная; 11 - селище у с.Шмаровка; 12 - селища и курганный могильник у г. Волчанск; 13 - селище у с.Рубежное; 14 - селища у с.Революционное; 15 - селище у с.Хотомля; 16 - селище у с.Гнилица; 17 - селище у с.Тополи; 18 - селище у с.Абазовка; 19 - селище у с.Петровка; 20 - селище у с.Березовка; 21 - селище у с.Основка; 22 - селище у с.Семеновка; 23 - селище у с.Большая Гомольша; 24 - селища у Задонецких хуторов в уроч. Ракита; 25 - селища у с.Черкасский Бишкин; 26 - селища у оз.Лимая; 27 - селища в г.Купянск; 28 - селище и курганный могильник у пос. Вишневы сад; 29 - селище и могильник у с.Александрия; 30 - селища у с.Пристен; 31 - курганный могильник у с.Нижнее Солонное; 32 - селище и курганный могильник у с.Пески Радковские; 33 - местонахождение позднепалеолитического времени у с.Шуровка; 34 - стоянки возле пос.Савинцы; 35 - селища у с.Снежковка; 36 - селища у с.Петровское; 37 - стоянки в г.Изым; 38 - селище и курганный могильник у с.Бунаково; 39 - селище и курганный могильник у с.Князево; 40 - селище у с.Уплатное; 41 - селище у с.Доброволье; 42 - селища у с.Мечебилово; 43 - селище и курганный могильник у с.Малая Камышева; 44 - курганы у с.Курулька; 45 - стоянки у с. Каменка; 46 - стоянка позднепалеолитического времени у с.Синичено; 47 - палеолитическое местонахождение у с.Яремовка; 48 - селище в уроч.Бондариха.

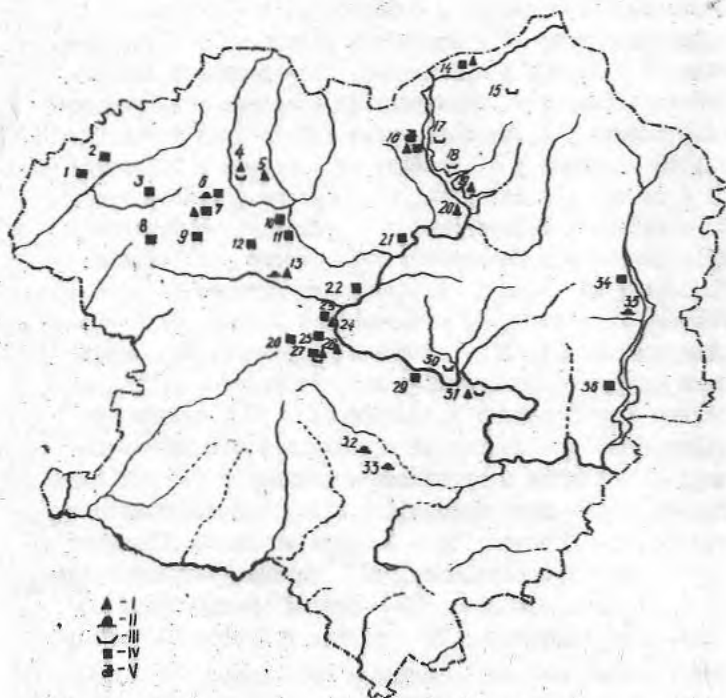


Рис.2. Схема размещения основных памятников железного века на территории Харьковской области.

I - селища, II - курганы; III - бескурганые погребения; IV - городища; V - катакомбные могильники.

I - городище у с.Городное; 2 - городище Полковая Никитовка; 3 - городище Хрущевая Никитовка; 4 - селище и могильник у с.Пересечное и селище у ст.Курортная; 5 - селище Саржин Яр; 6 - Люботинское городище и могильник; 7 - городище Караван и селище Шелковая; 8 -

городище у с.Барановки; 9 - городище Кукулевского у с.Городище; 10 - Донецкое городище; 11 - городище у с.Хорошево; 12 - городище у в.Якимовки; 13 - селище и курганы у с.Острроверховка; 14 - Волчанское городище и селища; 15 - Бочковский могильник; 16 - Верхне-салтовское городище, селище и могильник; 17 - Нетайловский могильник; 18 - Петровский могильник; 19 - селище у с.Мартовая; 20 - селище у с.Печенеги; 21 - городище в г.Чугуев; 22 - городище у с.Мохначи; 23 - городище у с.Гайдари; 24 - селище Задонецкое; 25 - городище Коробовы хутора; 26 - городище Большая Гомольша; 27 - Сухогомольшанское городище, селище и могильник; 28 - селище в с.Нижний Бишкин; 29 - Северское городище у с.Меловая; 30 - Балаклеянский могильник; 31 - Залиманский могильник и селище; 32 - курганы у сел Раздольное и Новоселки; 33 - курганы у с.Бунаковка; 34 - городище у с.Пристен; 35 - курганы у с.Воронцовка; 36 - Царьборисовское городище.



Во многих местах на территории города найдены кости ископаемых животных. В частности, кости трех мамонтов обнаружены в 1926 г. при строительстве здания Госпрома, кости мамонта - в оврагах на территории зоопарка, кости насорога и других животных - в яру к СЗ от парка Сокольники, на Лысой Горе, к ЮВ от болотистых участков на правом берегу р. Лопань, у старицы Лопани на улицах Ивановка и Пашенковской, в пос. Алексеевка на ул. Ключковской. Разведки И.Н. Луцкевича, И.Ф. Лезицкого, Б.А. Шрамко.

пос. Жихорь. На СЗ окраине поселка - селище эпохи неолита и бронзового века [78, Б.А. Шрамко, 1951 г.]. Поселение эпохи бронзы найдено на берегу р. Уды вдоль ул. Гутянской, на территории завода транспортной связи, на днах возле современного кладбища. Селище скифской эпохи - у старого русла р. Уды на ул. Пионера и на СВ окраине поселка в низине. Здесь же найден бронзовый браслет III-IV вв. Севернее, на Краснозаводской ул., найден могильник с остатками трупосожжений в глиняных сосудах [78, И.Ф. Лезицкий, 1946 г.].

У ст. Залутино - селище бондарихинской культуры обнаружил в 1974 г. С. Валовик [92].

У бывшего Куряжского монастыря найден бронзовый топор [8, с. 11] и имеется селище скифской эпохи.

В пос. Вторая Луцковка на западном изгибе старого русла р. Лопань, на доне, зафиксировано поселение бронзового века [78, И.Ф. Лезицкий, 1946 г.].

В районе Шатиловки на глубине 60 см в 1964 г. найден каменный сверленный молоток бронзового века [92].

На окраине города у пос. Карачевка в 1956 г. был найден клад бронзовых вещей срубной культуры, в который входили крикообразные серпы, наконечник копья, мотыга и какой-то поврежденный предмет. Сохранилась бронзовая мотыга [72, с. 118].

Донецкое городище /г. Донец/ и селище расположены в Октябрьском районе города на правом берегу р. Уды, на мысе, образованном долиной реки и оврагом. Поселение многослойное. Городище возникло в скифскую эпоху около V в. до н.э. Хорошо выражены остатки раннеславянского поселения ромен-

ской культуры VIII-X вв. и древнерусского поселения X-XIII вв. Отмечено в XVII в. в Росписях сторожевых пунктов и в 1627 г. в "Книге Большому чертежу". Карамзин называет его Когановым городищем. Начал его исследовать В.В.Пассек. Раскопки В.А.Гордцова в 1902 г., А.С.Федоровского в 1929 г., Б.А.Шрамко в 1953-1955 гг. [21, с. 134; 60, с. 110; 72, с. 299; 23, с. 71, и др.; 69, отд. 2, 1857, с. 100-101]. Многослойное поселение эпохи бронзы, скифского времени и раннесредневековое расположено в 0,5 км от Донецкого городища на левом берегу р. Уды, по обе стороны дороги в пос. Лихорь [78, И.Ф. Левицкий, 1946 г.].

Селище Померки расположено на окраине города, на правом берегу р. Харьков, к С от восточной части усадьбы бывшей детской колонии им. Ф.Э. Дзержинского. Обнаружено И.Н. Луцкевичем. Найдена керамика скифской эпохи.

Пос. Дальняя Даниловка. Селище катакомбной культуры и скифской эпохи зафиксировано в 1974 г. С. Волоником. Расположено на правом берегу р. Лопань. Найдены керамика, кремневые орудия и обломок железного серпа [82]. У Большой Даниловки - многослойное селище и бескурганый могильник расположены на песчаной возвышенности правого берега р. Харьков. Часть распаивается, часть находится в основном лесу. Разведки И.Н. Луцкевича, Б.А. Шрамко и др. Имеются отложения катакомбной, срубной, бондарихинской, скифской, черняховской и салтовской культур. Кроме того, при раскопках было обнаружено погребение эпохи бронзы. Покойник лежал в скорченном положении на правом боку, рядом стоял сосуд баночной формы. В III-IV вв. здесь был могильник черняховской культуры [8, с. 11-12; 72, с. 210, 213; 22, с. 99; 3, 1948, т. 2, с. 163; 6, 1975, с. 262; 35, 1964, № 116].

Селища у ст. Основа. Расположены на песчаных днах левого берега р. Лопань недалеко от впадения ее в р. Уды. Имеются остатки поселений эпох мезолита, неолита, бронзы и скифского времени. Разведки А.С. Федоровского, А.А. Потапова, И.Ф. Левицкого, Б.А. Шрамко. В частности, селище скифского времени находится на песчаном возвышении в 150 м к ЮЗ от ст. Основа. Здесь обнаружены остатки наземных жилищ с глинобитными очагами и каменными жертвенниками, керамика, облом-

ки зернотерок, бронзовые наконечники стрел IY-III вв. до н.э. В 1950 г. на этом участке Б.А.Шрамко обнаружил следы стоянок эпох мезолита и неолита, найдены геометрические микролиты и неолитическая керамика [82].

Селище у ст.Липовая Роща. Расположено на правом берегу р.Уды между ст.Карачевка и Липовая Роща, в лесу. Имеются зольники с керамикой скифской эпохи. Разведки Г.Н. Евенко и Б.А.Шрамко в 1951 г. [3, 1962, т. 14, с. 136]. Вблизи в 1923-1925 гг. А.С.Федоровский раскопал несколько курганов скифской эпохи.

Селище скифской эпохи находится на левом склоне Саргина Яра. Обнаружено в 1926 г. И.Н.Луцкевичем на С окраине г.Харькова. И.Ф. Левитский произвел в 1948 г. раскопки. Обнаружены остатки II жилищ, расположенных по кругу на расстоянии 5-25 м друг от друга. Два раскопанных жилища имели вид полуземлянок. Кроме керамики, железного ножа, пряслищ, точильных камней и пр., найден трехперый бронзовый втульчатый наконечник стрелы VI-V вв. до н.э. [82; 77, И.Ф.Левитский, Т.И.Улезко и др., 1948 г.; 5, 1956, т.6, с.64].

Селище у пос.Верешаковка. Расположено на ЮВ окраине города, на песчаных дюнах левого берега р.Лопань, между поселком и сврагом Глубокий. Обнаружено в 1922 г. А.С.Федоровским и А.А.Потаповым. Имеются зольники, на которых собраны керамика скифской эпохи, бронзовые наконечники стрел, пряслища, пастовые бусы [75].

В пос.Фрунзе И.Н. Луцкевич в 1935 г. обследовал селище черняховской культуры.

Селище Алексеевка. Расположено на окраине города, к СВ от ул.Клочковской, на берегу р.Лопань. Разведки Б.В.Пузакова и Б.А.Шрамко в 1954 г. Найдена керамика бронзового века и скифской эпохи.

У ст.Новая Бавария - селище скифского времени. Обнаружено в 1954 г. В.Н.Грубаном. Разведки Б.А.Шрамко в 1954 г. [82].

В городе и его окрестностях известно много древних могильников, в частности в СВ окрестностях, у дороги, в пос. Безлюдовка - 15 курганов. К З от пос.Лосево - два кургана, в том же направлении от пос. Южный - курган. На СЗ окраине

КТЗ - два кургана; на В окраине, у дороги на Салтов - во-  
семь курганов. На З окраине пос.Кирова - курган. К МЗ от  
пос.Докучаевский - пять курганов, к Ю и В от него - четыре  
кургана. Высота последних 0,5-3 м [79].

Курганный могильник на Холодной Горе в г.Харьков. Распо-  
ложен в конце ул.Свердлова, вблизи яра, который примыкает  
к р.Лопань. Большинство курганов разрушено. И.Н.Луцкевич в  
1935 г. раскопал один курган, в котором найдено погребение  
скифской эпохи с сосудом, бронзовыми и железными втульчаты-  
ми наконечниками стрел. Имеется упоминание о более ранних  
раскопках курганов В.В.Пассеком.

Курганный могильник у пос.Большая Даниловка. Пять курга-  
нов - на высоком правом берегу р.Харьков, на левом берегу -  
18 курганов. В 1960 г. один правобережный курган раскопан  
Б.А.Шрамко. Обнаружены остатки двух погребений скифской эпо-  
хи [8, с.12; 79; 3, 1962, т.14, с.136].

В 1935 г. И.Н.Луцкевич обнаружил селище черняховской  
культуры в районе Павловки, возле кирпичного завода. Отдель-  
ные обломки сосудов черняховской культуры найдены И.Н.Луц-  
кевичем в 1928 г. на пл.Советской Украины и пл. Розн Люк-  
сембург. В пос.Фрунзе, на правом берегу р.Немышль, И.Н.Луц-  
кевич обнаружил могильник. У ст. Основа И.Ф.Левицкий и  
Б.А.Шрамко зафиксировали в разное время остатки могильников  
с погребениями по обряду трупосожжения. Могильник разрушен  
карьером силикатного завода [78, И.Ф.Левицкий, 1946 г.;  
Б.А.Шрамко, 1950-1951 гг.; 3, 1948, т.2, с.168; 35, 1961, № 104,  
с. 174; 35, 1960, № 82, с.50; 77, И.Ф.Левицкий, 1948 г.]. В  
1928 г. на пл.Розн Люксембург при прокладке трамвайной ли-  
нии были обнаружены остатки могильника УШ-Х вв. Костяки по-  
койников находились на глубине 0,5 м под мостовой. Два из  
них лежали в деревянных долбленых колодах. Исследования  
А.С.Федоровского и сотрудников археологического музея поз-  
волили отнести эти погребения к половецким.

На территории города обнаружены древние монеты и монет-  
ные клады. В частности, отдельные монеты римского времени  
найжены в пос.Кихорь. Здесь же обнаружен в 1866 г. клад, в  
составе которого были, кроме прочих, два динария римских  
императоров Тита /79 г./ и Траяна /98-117 гг./. Вблизи До-  
нецкого городища в 1957 г. найден динарий римского импера-

тора Марка Аврелия / 153-155 гг./, 228 джучидских монет, чеканенных в 717-767 гг., найдены в 1857 г. Дирхем табаристанского Испергбада Омара [29 г.х.\* /780 г./ найден в 1957 г. на Донецком городище. Грубое подражание кудическому дирхему начала X в. найдено в 1959 г. на Донецком городище. Там же в 1958 г. найдена медная сельджукская монета Изв-ад-диша Кыльедне Арелана / 1156-1188 гг./, Джучидская монета Тохтамыш найдена до 1960 г. у пос. Карачевка. 14 серебряных джучидских монет, из них две определены: Узбек и Тохтамыш. Три монеты: Узбек /одна/, Джанибек /две/ найдены на ул. Чернышевского до 1955 г. Две джучидские монеты /Узбек и Джанибек/ найдены в 1960 г. на ул. Рыбацкой. Джучидские монеты Узбека /1313-1339 гг./ и Тохтамыш / 1379-1396 гг./, В 1954 г. найден клад серебряных джучидских монет /1500 шт./ чеканенных в период ханов от Токты до Абдуллаха. Пять золотоордынских монет найдены в 1925 г. на ул. Чернышевского. Две золотоордынские монеты найдены в первые годы XIX в. у Карачевки. Золотоордынская монета найдена на Донецком городище П.П. Горименко до 1905 г. Пражский грош Вацлава IV /1378-1419 гг./ найден в 1960 г. на Донецком городище. Половина медной шведской монетной платы 1680 г. найдена в 60-е гг. XIX в. Клад, часть которого /22 русских пятака 1763-1789 гг./ попала в ХИМ. Найдены в 1947 г. 40 медных монет 1757-1897 гг. и некоторые другие в пос. Журавлевка в 1958 г. [8, с. 12; 60, с. 387; 27, № 1077, 1091, 1092; 65, № 107; 72, с. 311, 314, 355; 76, Г.В. Дутсов, 1974 г.; 66, № 514; 65, № 108, 314-а; 66, № 502; 60, 386:11, 384:2; 72, с. 360; 92, № Н-6139, 6141].

В одном из курганов бывшей Харьковской губернии в 1841 г. найдена стеклянная ваза с изображением пляшущей фигуры [93, Я.И. Смирнов, 2, 42631-632].

\* Год Хиджри /по мусульманскому летоисчислению/.

## БАЛАКЛЕЙСКИЙ РАЙОН

пгт. Андреевка. У поселка в 600 м к Ю от ст.Шебелинка найдены кости мамонта. Предполагается наличие палеолитического местонахождения [77, Левицкий И.Ф., 1948 г.]. Возле поселка найдена неолитическая стоянка [2, с. 327], а на правом берегу Северского Донца, напротив поселка, упоминается еще одно древнее поселение. К С, З и Ю от поселка находятся майданы и десять курганов высотой 2,5-3,5 м. Некоторые из них имеют названия: Сторожевые, Коржевые, Гринцова могила [79; 8, с. 30-31]. Вблизи найдена серебряная денга времен Ивана IУ [60, с. 395].

с. Асеевка. В окрестностях десять курганов высотой 1-3 м. На одном в начале XX в. стояло каменное изваяние [79; 8, с. 34].

с. Байрак. В начале XX в. у села раскопан курган, в котором найдены кремневое орудие и три сосуда срубной культуры [74].

с. Балаклея. Около устья р. Балаклея расположены две неолитические стоянки [2, с. 327]. К СВ и КВ от города, у озер Лиман и Братское, расположены 36 курганов высотой 1-2,7 м. Три кургана стоят у дороги в с.Вербовка. Курган на водоразделе рек Средняя и Волошская Балаклейки был разрушен в 1929 г. Обнаружено сарматское погребение III-II вв. до н.э. [72, с. 238-239; 79]. На СВ окраине города, справа от шоссе-сейной дороги на Волхов Яр, перед железнодорожным мостом, расположены грунтовой могильник салтовской культуры и курган срубной культуры, раскопанный в 1969 г. Недалеко от могильника, на правом берегу Волошской Балаклейки, у моста, имеется кочевье салтовской культуры [4, 1972, с. 280-283].

с. Бородоярское. В 500 м на С от села находится курган высотой 3,2 м [79].

с. Боршовка. В окрестностях села, на правом и левом берегах р.Волошная Балаклея, обнаружены 78 курганов высотой 0,5-7,3 м [79; 8, с. 34].

с. Бригадировка. Вблизи села - 66 курганов высотой 0,5-4 м [79].

с. Вербовка. У С окраины села - два селища салтовской культуры: первое - возле кирпичного завода, на правом берегу

р. Балаклея, протяженностью 200 м, разрушается карьером; второе - в 200 м на север от правого, на левом берегу. Протяженность 150 м [78, Коленченко Н.Г., 1972 г.]. К С и СВ от села находится 91 курган высотой 0,4-4 м [79].

пос. Веселый. К северу от поселка - 11 курганов высотой 1-3,1 м [79].

с. Вишневая. На расстоянии 700 м к С и Ю от села - по одному кургану [79].

с. Волвенково. Два кургана высотой 0,4 м - в 1,5 км к СВ и ЮЗ от села [79].

с. Волобуевка. У села - две неолитические стоянки [2, с. 328].

с. Волчий Яр. В окрестностях села - 11 курганов высотой 0,5-3 м [79].

с. Глазуновка. В 1,2 км от южной окраины села - три кургана [79; 8, с. 35].

с. Гусаровка. В 200 м от С окраины села - семь курганов, вытнутых в одну линию, а к СЗ от села, на расстоянии до 3 км - еще семь курганов. Высота 0,6-3,2 м [79]. Вблизи села обнаружены остатки раннесредневекового русского поселения [2, с. 345].

с. Довгаливка. В окрестностях села - 17 курганов [79].

с. Завгороднее /бывшее Веревино/. Семь неолитических и мезолитических стоянок расположены у села в уроч. Городок, Прорва, Брод, Петрухино, Осиновая Балка, возле оз. Глубокое и в устье р. Берека. Обнаружены Н.В. Сибилевым. Разведки Е.В. Пузакова в 1955 г. [2, с. 328; 52]. Поселение эпохи бронзы на левом берегу р. Северский Донец, в 2 км на север от оз. Долгое. Площадь 200 x 75 м. Поселение эпохи бронзы и скифского времени - на левом берегу р. Северский Донец, в лесу, вблизи СЗ края оз. Долгое [78, Пузаков Е.В., 1956 г.]. Селище скифской эпохи - на левом берегу р. Северский Донец, на песчаных дюнах, в 2 км от бывшего с. Веревино. В самом селе упоминаются городище и курганы [8, с. 41; 52, вып. 2, с. 22]. В З и СЗ направлении от села - девять курганов высотой 0,8-1,2 м [79].

с. Залиман. У села, в уроч. Ракита, найдена неолитическая стоянка [2, с. 329]. На расстоянии от 1 до 4 км к З и Ю от села - 18 курганов высотой 0,8-3,6 м [79; 8, с. 45].

На З окраине села, в уроч. Пшеничковая - грунтовой могильник и селище салтовской культуры. В 20-е гг. XX ст. памятник обследовал Н.В.Сибилев. В 1929 г. раскопки вел С.С.Гамченко, который вскрыл богатое погребение с набором золотых украшений. В 1961 г. В.К.Михеев раскопал на селище небольшой участок [52, вып. 2, с. 18; вып. 4, с. 8-9; 3, т.10, 1957, с. 146-149]. В 3 км от села отмечены два майдана с выходами на С. Один из них имеет в окружности 100 м [8, с.45].

с. Красная Гусаровка. В 500 м от ЮВ окраины села тянется цепочка из шести курганов высотой 1-3,1 м [79].

с. Красный Яр. На С окраине села - семь курганов, высота 1-3,8 м. К югу - еще пять курганов высотой 1,2-2,6 м [79].

с. Крейдянка. В уроч. Веселый и Лысий Горб, на левом берегу р.Северский Донец - многослойные селища эпохи неолита, бронзового века и периода раннего средневековья [78, Шрамко Б.А., 1958 г.]. Между селами Крейдянка и Лагери - два селища эпохи бронзы, расположенные в уроч.Ляховка, в 400 м друг от друга, вдоль берега отарицы у опушки леса [78, Шрамко Б.А., 1958 г.].

с. Криничное. У села обнаружено поселение эпохи бронзы [78, Кадеев В.И., 1955 г.].

пос. Кривчки. В 250 м от ЮВ окраины - курган высотой 2 м [79].

с. Лагери. Между С окраиной села и железной дорогой - семь курганов [8, с. 38; 79].

с. Лозовенька. У села - девять курганов высотой 0,5-2,5 м [79; 8, с. 35].

с. Малая Вишневая. На расстоянии 300 м к С от села - три кургана высотой 1-2 м [79].

с. Марьевка. У З окраины села, на песчаных возвышенностях в пойме - слабовыраженные следы селища бронзового века [78, Шрамко Б.А., 1957 г.]. В 700 м в этом же направлении - три кургана высотой 1,1 м, на таком же расстоянии к В - курган [79].

с. Меловое. Городище расположено на правом высоком берегу р.Северский Донец, в 4 км к З от села, в уроч.Северское, напротив оз. Лебяжье. С напольной стороны защищено



валом и рвом, а с ЮВ — двумя валами. Площадь — 1,87 га. Известно с XVI в. Исследовалось И.И.Ляпушкиным, Б.А.Шрамко и В.К.Михеевым. Найдена керамика скифского времени /IУ-III вв. до н.э./ . Возле городища — селище салтовской культуры /69, отд. 4, с. 7; 36, с. 1-2; 3, 1962, т.14, с. 146-148; 35, 1961, № 104, с. 89; 8, с. 32/. У села — шесть курганов /8, с. 32; 79/.

с. Морозовка. У села, на берегу р. Теплянки — неолитическая стоянка /2, с. 330/. На С окраине села — пять курганов высотой 1,2-3,4 м. Один курган высотой 1,4 м — в 2 км к СВ от села /79/.

с. Новониколаевка. В 1,5 км от Ю границы села — четыре кургана высотой до 2 м /79/.

с. Новониколаевское. В 1,5 км от СЗ окраины села, на расстоянии 1 км друг от друга — два кургана высотой 0,4 и 1,2 м /79/.

с. Новоселовка. В 2 км на З от села, вдоль дороги, ведущей в с.Крички, — курганная группа из десяти курганов высотой 0,7-1,5 м. Один курган — в 1 км к ЮЗ от села /79/.

с. Новотроицкое. Три кургана высотой 1-2,5 м находятся в 2 км к юго-востоку от села /79/.

с. Нордовка. К С от села — селище салтовской культуры и могильник /7/ /52, вып. 4, с. 9/. Часть находок хранится в школьном музее.

пос. Нурово. В 1 км от СЗ окраины поселка — четыре кургана высотой 1-2 м. По два кургана такой же высоты отмечено в 750 м к ЮЗ и в 1,5 км к востоку от поселка /79/.

пос. Октябрьское. Курган высотой 2 м — в 500 м от СВ окраины села /79/.

с. Первомайское. В окрестностях села — восемь курганов высотой 0,8-2,6 м /79/.

с. Петровское. Около 15 неолитических стоянок /в уроч. Егорин Бугор, Кочкарник, Базовое, Паромное, Бор, Холодное, Куты, Межа, Олешник, Чистая Балка, у оз.Лиман/, а также поселения бронзового века, скифского времени, раннего средневековья /кочевнические, салтовской культуры и древнерусские/ расположены на правом берегу Северского Донца, на песчаных дюнах междуречья рек Берега и Северский Донец /8, с. 41; 52,

вып. 1, с. 4 и др.; вып. 2, с. 6-7, 22; 60, с. 215, 331 - 332; 3, 1962, т.14, с. 155]. О некоторых поселениях имеются более точные сведения: 1. Многослойное селище № 1 расположено к ЮВ от села, на заросшем песчаном возвышении к Ю от дна. Имеются отложения катакомбной, срубной и салтовской культур [52, вып. 2; 31, 1959, вып. 77; 78, Д.Я.Телегин, С.Н.Одинцова, 1959 г.]. 2. Два поселения катакомбной культуры. Одно находится на правом берегу р. Северский Донец, в 70 м на ЮВ от селища № 1. Площадь 50 x 25 м. Поселение распаивается. Другое расположено на правом берегу р. Северский Донец, на лугу, к СЗ от села. Площадь 100 x 30 м [78, Е.В.Пузаков, 1955 г.]. 3. Многослойное селище /срубной и салтовской культур/ расположено на правом берегу ручейка - левого притока р. Северский Донец [78, Е.В.Пузаков, 1959 г.]. 4. Пять поселений эпохи бронзы расположены на склоне дна к Ю от с. Долгенькое; в узкой котловине на СВ берегу оз. Олешник, на южной высокой дне возле озера [78, Д.Я.Телегин, С.Н.Одинцова, 1950 г.]; в уроч. Городок, в 800 м на ЮВ от Петровского завода стройматериалов. Площадь 60 x 35 м. Открыто Н.В. Сибилевым [78, В.Г.Бородулина, 1971 г.]. 5. Селище в пойме у левого берега р. Берека, на песчаном холме. Собраны обломки острореберных и баночных сосудов срубной культуры [78, Б.А.Шрамко, 1957 г.; 82; 84; 92]. 6. Многослойное селище на правом берегу ручья, протекающего через село и впадающего в р. Северский Донец. Ширина 300 м, протяженность вдоль бортовой террасы 1 км. Найдена керамика черняховской и салтовской культур [78, Д.Я.Телегин, 1959 г.]. 7. В 5 км к Ю от села, на правом берегу Северского Донца, находится городище салтовской культуры, известное под названием "Вербовское". Сохранились остатки каменных стен. Площадь 500 x 150 м [78, Б.А.Шрамко, 1958 г.]. 8. В 6 км к В от села, на правом берегу Северского Донца, напротив устья р. Берека, случайно при рытье траншеи на глубине 1,5 м были найдены обломки двух толстостенных лепных сосудов и человеческие кости [78, Н.Г.Коленченко, 1972 г.]. 9. Вблизи села также имеются остатки крепости ХУШ в. К Ю и З от села, на расстоянии от 100 м до 3 км, расположены 29 курганов высотой 1-2,5 м [79]. В начале XX ст. в селе находились четыре кургана и два каменных изваяния.

"Жмелин курган" раскопан Г.П.Данилевским. Найдены погребения с двумя скелетами в сидячем положении, глиняный сосуд, зерна проса, зола и уголь [8, с. 32].

пос. Плоскоярка. В 500 м от СВ границы села - четыре кургана высотой до 2 м [79].

с. Пришиб. На участке поля к СВ от села - 35 курганов высотой 0,4-2 м. Пять из них - на заболоченных участках Высокоборского лесничества [79].

с. Протопоновка. У села - неолитическая стоянка [2, с. 331]. Вблизи уроч. Артель, на расстоянии 100 м от нового русла Северского Донца - поселение эпохи поздней бронзы. Открыто Н.В.Сибилевым [78, Е.В.Пузаков, 1955 г.]. В окрестностях - восемь курганов высотой 0,8-2 м [79].

с. Пятигорское. Два кургана высотой 0,7 и 1,5 м - в 700 м от В окраины села [79].

пгт. Савинцы. На берегах оз. Ковалинское и Белое - восемь неолитических стоянок [2, с. 331]. На краев высокой террасы обнаружены следы древнего поселения. Найдены керамика, кремневые и кварцевые отщепы, два железных ножа серповидной формы [78, Д.Я.Телегин, С.Н.Одинцова, 1950 г.].

с. Серафимовка. На расстоянии 1,5-3,5 км к С от села - семь курганов [79].

с. Слабуновка. В 5 км к ЮВ от села, на расстоянии 500 м друг от друга, расположены три кургана высотой до 2,5 м, а к СВ от села - курган высотой 1,4 м [79].

с. Теплянка. Курган высотой 0,5 м находится на С окраине села [79].

с. Чепель. У бывшего хут. Байдаки, в уроч. Пожарка, найдена неолитическая стоянка [2, с. 327]. К С от села - девять курганов высотой 0,5-1,6 м [79].

с. Шобелинка. К Ю от села, на расстоянии 500-750 м - цепочка из четырех курганов высотой 1,3-2 м, а к С - еще два таких же кургана [79].

с. Шовеливка. К С и Ю от села - девять курганов высотой 0,8-2 м [79].

с. Шуровка. На левом берегу р. Северский Донец - позднелитическая стоянка [72, с. 46]. У села - неолитическая стоянка [2, с. 327, 331]. В 1,5 км к Ю - пять курганов высотой 0,5-2,3 м. К СЗ - еще три кургана высотой 1-3 м [79].

с. Яворское /бывшее Петровское/. Около села - 13 курганов высотой 0,5-2,5 м, а на расстоянии 1,5 км к З находятся еще три кургана высотой 1 м [79].

с. Яковенково. В 1,5 км к СЗ от села - 11 курганов высотой 0,5-3 м. Еще два кургана расположены на В окраине села [79].

#### БАРВЕНКОВСКИЙ РАЙОН

хут. Алексеевка. Вблизи хутора найдена половецкая каменная статуя [8, с. 51].

с. Архангеловка. Вокруг села - 15 курганов. Шесть из них - по обе стороны дороги в г. Барвенково. Высота 1-2,5 м [79].

г. Барвенково. На различном удалении от города - 36 курганов: 18 - к С, 2 - к В, 16 - к Ю и ЮЗ от города [8, с. 55].

с. Богданово. В окрестностях села - пять курганов [8, с. 54].

с. Богодарово. Вблизи села - десять курганов высотой 0,6-4,7 м. В селе находились четыре каменные статуи [79; 8, с. 51].

с. Васильевка Богодаровского сельсовета. В северной части села - три кургана, в окрестностях - 12 [79].

с. Васильевка Гусаровского сельсовета. В окрестностях села - 30 курганов [8, с. 55-56].

с. Великая Камышеваха. В 2 км к С от села, на левом берегу р. Берека, имеется селище эпохи неолита. В окрестностях села - 51 курган, а в 3 км к СЗ - большой майдан. В 1901 г. девять курганов были раскопаны В.А. Городцовым. Обнаружено 32 погребения, из них 30 - эпохи бронзы, одно погребение скифского времени [79; 8, с. 41-42; 60, с. 320-322].

с. Веселое. В 0,5 км на С от центральной части села - курган [79].

с. Вольное. У З окраины села, с З на В тянется цепочка из шести курганов высотой до 1 м [79].

с. Гаражевка. Два поселения эпохи бронзы. Первое - на высоком берегу, в 700 м к З от села. Площадь 200 x 80 м. Второе - на правом берегу р. Берека, в 1 км от ее впадения в р. Северский Донец. Площадь 160 x 40 м [78, В.Г. Боро-

дулин, 1971 г.; 8, с. 41]. Вблизи 3 окраины - пять курганов высотой 1-3,1 м [79].

с. Григорьевка Новодмитриевского сельсовета. Около села, у р. Курулька - курган /Раковая могила/ высотой до 10 м. При въезде в село стояла каменная статуя [8, с. 43].

с. Григорьевка Подоловского сельсовета. К 3 и ЮЗ от села, в 1,5 км - семь курганов [79; 8, с. 55].

с. Грушеваха. У села - неолитическое поселение и селище салтовской культуры [2, с. 328, 343]. Поселение эпохи бронзы - на правом берегу р. Берека, к СЗ от села. Протяженность 80 м [78, В.Г.Бородулин, 1971 г.]. Пять курганных групп вокруг села: четыре кургана - у дороги на с.Новая Николаевка, пять курганов - на правом берегу р.Берека, у 3 окраины села. Более 20 курганов на ЮВ окраине, пять курганов - в уроч.Глубокий Яр. Высота 1,5-5 м [78, Н.Г.Коленченко, 1971 г.; 79; 8, с. 55].

с. Гусаровка. В Ю части села - три кургана [79].

с. Даниловка. В 750 м к 3 от села - курган высотой 0,5 м [79]. Вблизи села - селище салтовской культуры [2, с.348].

с. Дибровное. Курган высотой 1,6 м - в 4 км на 3 от села [79].

с. Дмитровка. Курган - на 3 окраине села. Вдоль С окраины - цепочка из десяти курганов высотой 1,3-5 м [79].

с. Ивановка Ивановского сельсовета. Курган на поле - в 1,5 км на С от села. В 1 км к В от села стояла каменная статуя [79; 8, с.52].

с. Ивановка Пригожанского сельсовета. В окрестностях села - 47 курганов высотой 0,5-2,5 м [79].

с. Ильичевка. Вокруг села, на полях - 11 курганов [79].

с. Катериновка. К Ю от села, на полях - 14 курганов высотой 0,7-2,2 м [79].

с. Ковалевка. У села - поселение катакомбной культуры. Вдоль дороги Изюм - Барвенково, в 1-2 км к Ю от села, расположено 12 курганов. Открыто 30 погребений, 27 из них относятся к эпохе бронзы. В 2 км к 3, в степи, находилась каменная статуя [8, с. 51].

с. Книгин Лиман /бывшее/. В селе найдена каменная статуя [8, с. 50].

с. Котовка. У села - несколько больших групп высоких кур-

танов. Группа из трех курганов высотой 1,6-2,2 м - в 0,8 км от Ю от села [8, с. 58; 79].

с. Красная Поляна. Вблизи СВ окраины - два кургана, в 2,5 км на СВ, на поле - группа из трех курганов. Высота 0,9-1 м [79].

с. Красный Диман. У села - два поселения эпохи бронзы [2, с. 338]. Напротив села, на склоне первой террасы левого берега р.Берека - следы двухслойного поселения с материалами бронзового века и салтовской культуры [78, Б.А.Шрамко, 1956 г.; 31, 1959, вып. 77, с.40; 78, В.Г.Бородулин, 1971 г.]. К В от села, на полях - девять курганов [79].

с. Курулька. В 4 км на В - семь курганов. Три раскопаны И.М.Бич-Лубенским /один относится к срубной культуре, два - с погребениями кочевников/. У села есть еще небольшая группа курганов и отдельно стоящий курган, три из них раскопаны Тутан-Барановским. В 400 м к В от села отмечены два каменных изваяния [8, с.43-44; 79].

с. Малая Андреевка. Вокруг села - четыре кургана высотой 0,5-1,5 м [79].

с. Малолетка. В окрестностях села - 34 кургана высотой 0,5-2,8 м [79].

с. Марьевка. Надалеко от села, к СВ и В - семь курганов высотой 1-3, м [79; 8, с. 59].

с. Мечебилово. На правом берегу р. Бритай - два поселения эпохи поздней бронзы. Первое - в 1 км на ЮВ от моста. Площадь 80 x 70 м [78, В.Г.Бородулин, 1971 г.]. Второе - на усадьбе А.П.Харченко [31, 1959, вып. 77, с. 40]. У села расположен курганный могильник /около 50 курганов высотой 1-3,5 м/. В 1901 г. В.А.Городцов раскопал три кургана у Червоной Балки /к Ю от села/. В кургане № 4 обнаружено погребение № 1 в катакомбе сарматского времени [60]. Разведки 1971 г. показали, что три кургана высотой 1,5-2 м находятся на Ю окраине села, по обе стороны ул.Лозовской, на одном из них - современное кладбище. В 2 км на ЮВ от села и в 1,5 км от р. Бритай, возле лесополосы, на поле - три кургана; два высотой 2 м, а один /Гостра могила/ высотой до 5 м [60, с. 336; 8, с. 48]. У села находилось семь каменных статуй [8, с.48].

с. Надеждовка. К ЮЗ, в 2,5 км - курган высотой 1,6 м. На полях к В от села - восемь курганов [797].

с. Николаевка. У села, в 3 км на ЮЗ от Яценовой ложины - четыре кургана с захоронениями ямной, катакомбной, срубной культур и кочевников X-XIII вв. [60, с. 227-271; 2, с. 338].

с. Никополь. На С окраине села - девять курганов высотой от 0,5 до 5 м [797].

с. Новая Николаевка. На территории села - два кургана, вблизи З окраины - четыре, на В и ЮВ - 12, на Ю - четыре кургана. Высота 1,5-2 м [78, Н.Г.Коленченко, 1971 г.; 797].

с. Новоселовка. В 2 км к З - пять курганов, в 3 км на В - два кургана [797].

с. Петровка. В 0,5 км к З - четыре кургана. Высота 1,5-2,7 м [797].

с. Погоневка. Вблизи села - четыре кургана [797].

с. Подоловка. Вокруг села - пять курганов. На ЮВ, в 1,5 км, на полях - два кургана. Высота 1,3 - 3,5 м [797].

с. Пригожее. На полях вокруг села - девять курганов [8, с. 54; 797].

с. Секретаровка. Вблизи села - пять курганов. Между селом и с.Марьевка - группа из семи курганов. Высота 1-2,3 м [797]. В степи, рядом с дорогой в с.Мечебилово, стояла каменная статуя [8, с. 51].

с. Семеновка. В степи, у дороги в с.Мечебилово, стояли три каменные статуи [8, с. 50-51].

с. Ставкова Балка. В 1,5 км к С от села - два кургана высотой 2,4 м [797].

с. Старая Семеновка. Два поселения эпохи бронзы. Первое - в уроч. Побереговка, на правом берегу р.Бритай. Площадь 150 x 60 м. Второе - на С окраине села, рядом с каменным мостом. Площадь 110 x 60 м [78, В.Г.Бородулин, 1971 г.]. Вблизи З окраины села - 13 курганов высотой 0,7 - 1,6 м [797].

с. Степовое. В 300 м от Ю околицы села - курган высотой 1 м [797].

с. Украинка. Вокруг села - пять курганов. На полпути между этим селом и с.Федоровка - три кургана высотой 0,7 - 3 м [797].

с. Федоровка. Два поселения эпохи бронзы [2, с. 33]. В 1,5 км к Ю - городище и три кургана [8, с. 58].

с. Червоне. У СВ окраины - три кургана высотой 1,2 м [79].

с. Ясная Поляна. На полях, к Ю от села - 13 курганов [79].

#### БЛИЗНОКОВСКИЙ РАЙОН

с. Александровка Бурбулатовского сельсовета. К Д от села - курган высотой 1,6 м [79].

с. Александровка Самойловского сельсовета. Курган высотой 2,5 м - в 1,5 км к КЗ от села [79].

с. Алексеевка. Поселение эпохи бронзы - в уроч. Караван, на левом берегу р. Терновка, в 500 м от МТФ колхоза "Ленинский шлях" [78, Н.Г. Коленченко, 1973 г.].

с. Андреевка /бывшее/ Бурбулатовского сельсовета. На поле, к З от села - два кургана высотой 1,3 и 1,4 м [79].

с. Андреевка Крыштоповского сельсовета. В 1 км к С - курган высотой 3,5 м; к В от села - два кургана высотой 1 м [79].

с. Башиловка. Десять курганов - в окрестностях села. Высота 0,6-2 м. В направлении к с. Луговое - три кургана высотой 2,4-4 м. Между селами Башиловка, Красное и Н. Покровка - 11 курганов. Высота 0,7-4 м [79].

с. Берестовое. На поле, к С от села - пять курганов высотой 1-3 м. К Д - курган высотой 1,3 м [79].

дос. Берестовый. На полях, окружающих село, - 11 курганов высотой 3-9,5 м [79].

с. Благодарное /бывшее/. В С окрестностях села - три кургана высотой 0,5 м [79].

с. Богдановка. В 1 км к Ю от села, на поле колхоза "Комсомолец" - пять курганов высотой 1-2 м. Два кургана разрушены. Находки катакомбной и срубной культур [78, Н.Г. Коленченко, 1975 г.; 92; 86].

с. Бурбулатово. В Ю окрестностях села - три кургана высотой 0,7-1,2 м. К СВ на поле - два кургана высотой 1,2 м [79].

с. Варваровка. В СЗ окрестностях села - десять курганов высотой 0,7-2,5 м [79; 78, Н.Г. Коленченко, 1973 г.].



с. Васильково. На поле, к ЮВ от села - пять курганов высотой 0,8 - 3 м. К С от села - еще курган высотой 1,5 м [79].

с. Верхневоляное. В 0,5-1 км на В и ЮВ от села - три кургана высотой 0,6-1,3 м [79].

с. Верхняя Самара. Около 20 курганов расположено по обоим берегам р. Самара, вокруг села. Высота 0,5-5 м. Частично разрушенный курган "Гостра могила" раскопан в 1972 г. Выявлены погребения древнеямной, катакомбной, срубной культур и половецкое [78, Н.Г. Коленченко, 1973 г.].

с. Веселое. Поселение эпохи бронзы и раннего железного века расположено на левом берегу р. Самара, в 1 км на С от села. Площадь 150 x 150 м [78, Н.Г. Коленченко, 1973 г.]. В направлении к селу Самара - восемь курганов высотой 1,3-4 м [79].

с. Вольное. Курган высотой 3 м - к З от села, на поле [79].

с. Гаражевка /бывшее/ Раздоловского сельсовета. Возле села найдено неолитическое поселение [2, с. 328].

с. Григорьевка. В 2 км к СЗ от села - курган высотой 1,9 м [79].

с. Далекое. В 2 км к Ю от села - четыре кургана высотой 1,5-2 м [79].

с. Дмитриевка Крыштоповского сельсовета. В Ю и ЮЗ окрестностях села - четыре кургана высотой 2-2,4 м [79].

с. Дмитриевка Лукашовского сельсовета. К Ю от села, в 500 м, на поле - два кургана высотой 3 м [79].

с. Доброволье. Известны два поселения. Первое - эпохи бронзы /катакомбная, срубная и бондарихинская культуры/ - на песчаных дюнах возле озера, в 800 м на ЮВ от села. Площадь 100 x 150 м. Часть разрушена карьерами. Второе - эпохи бронзы и раннего железного века. Расположено вдоль дороги в с. Верхняя Самара, в 1-2 км на ЮВ от села [78, Н.Г. Коленченко, 1973 г.]. К Ю и ЮЗ от села, у оврагов - три кургана высотой 1-2,5 м [79].

с. Катериновка. В 2 км к З от села - два кургана высотой 1,6 и 5 м [79].

с. Красный Шпиль. К Ю от села - два кургана высотой 2,5 и 1,5 м [79].

с. Крыштоповка. Поселение эпохи бронзы - на левом берегу р. Терновка, в 400 м на СЗ от села, в уроч. Постояновка. Площадь 400 x 150 м [78, Н.Г. Коленченко, 1973 г.]. В окрестностях села - 12 курганов высотой 0,8-4,5 м [79].

с. Лукашовка. В С окрестностях села - два кургана высотой 1-4,6 м [79].

с. Марьевка. В 500 м к Ю от села, на поле - курган высотой 0,9 м [79].

с. Надеждино. Вблизи села - шесть курганов высотой 1-2,7 м [79].

с. Николаевка Первая. К СВ и ЮВ от села - два кургана [79].

с. Николаевка Вторая. В окрестностях села - 13 курганов высотой 0,7-4,7 м [79].

с. Никольское. На З окраине села и возле него - пять курганов высотой 1,3-3,5 м [79].

с. Новонадеждино. Курган высотой 0,5 м - на З окраине села [79].

с. Новопавловка. К С, СЗ и З от села - девять курганов высотой 2-2,5 м. В направлении к селам Верхняя Самара и Федоровка - еще 17 курганов высотой 1-4 м [79].

с. Новоукраинка. Вокруг села расположены шесть курганов высотой 1-3,5 м [79].

с. Остерское. На поле, к С от села - три кургана высотой 1,5-3,5 м [79].

с. Островщина. Курган высотой 1 м - в 1 км к З от села [79].

с. Павловка. К З от села, на высоком правом берегу р. Самара - шесть курганов высотой 1-8 м. В 1 км к Ю от села - еще два кургана высотой до 1,2 м. В 1 км к ЮЗ - курган высотой 0,6 м [79]. Возле кургана "Червона могила", к З от села, найден каменный сверленный топор [92; 78, Н.Г. Коленченко, 1973 г.].

с. Петро-Дмитриевка /бывшее/. В 500 м к З от села - три кургана высотой 0,5 м [79].

с. Пролетарское. Курган высотой 1,6 м - у дороги, к В от села [79].

с. Раздоловка. Два поселения эпохи бронзы. Первое - на

левом берегу р. Терновка, вблизи КЗ окраины села. Площадь 200 x 150 м. Второе - на правом берегу реки, напротив первого [78, Н.Г.Коленченко, 1973 г.]. Около села - шесть курганов высотой 1,2-1,5 м [79].

с. Рыжово. Два кургана высотой 2,3 м находятся у дороги, к Ю от села [79].

с. Рясное. В окрестностях села - пять курганов высотой 1,6-4 м [79].

с. Савчинское. Следы поселения эпохи бронзы найдены на правом берегу р.Терновка, в 800 м на В от села [92; 78, Н.Г.Коленченко, 1973 г.].

пос.Садовое. В окрестностях поселка - пять курганов. Один из них - в 4 км к Ю, у дороги, высотой 2,3 м [79].

с. Самойловка. К С от села - три кургана высотой 0,6 - 1,0 м [79].

с. Семеновка. К С и В от села, у оврагов - четыре кургана высотой 0,5-2,5 м. В 2 км к Ю - еще курган [79].

с. Совхозное. В 6 км к С от села - курган высотой 1,2 м [79].

с. Софиевка. К С и СВ от села, на полях - четыре кургана высотой 2-3 м [79]. \*

с. Софиевка Первая. В 0,5 км к Ю от села - курган высотой 1,4 м [79].

с. Степановка /бывшее/. В 3 км к З от села - пять курганов высотой около 2 м [79].

с. Степное. Вокруг села - пять курганов [79].

хут.Терновый. Курган высотой 2 м стоит на поле в 3 км к ЮВ от села [79].

с. Тимофеевка. В 1-2 км к З и СВ - два кургана высотой 1,7 и 2,3 м [79].

с. Уплатное. В 1 км на ЮВ - поселение эпохи бронзы, на левом берегу р. Терновка, справа от дороги из пос.Близняки в г.Павлоград. Площадь 300 x 100 м [78, Н.Г.Коленченко, 1973 г.]. Вокруг села - шесть курганов. Три из них, к С от села, составляют группу курганов высотой 0,5-2 м [79].

с. Шевченково. На Ю окраине села - два кургана [79].

с. Широкое. На З окраине села - четыре кургана. В окрестностях - 12 курганов высотой 1-2,4 м [79].

## БОГОДУХОВСКИЙ РАЙОН

с. Бабенки. В 1,5 км к З от села - три кургана [79].

с. Балабановка. К В от села - два кургана [79].

с. Безруков. В 250 м от В окраины - четыре кургана. В ЮВ направлении - две группы из трех и четырех курганов [79].

г. Богодухов. В карьере кирпичного завода в 1935 г.

И.Ф.Левецким найдены кости ископаемых животных. Предполагается местонахождение позднего палеолита [35, 1953, № 40, с. 444; с. 289-293]. На берегу р. Мерля, на СЗ окраине города, найден каменный молот. Селище срубной культуры - Богодухов-I расположено на СЗ окраине города, в уроч.Резино, в 0,5 км к Ю от шоссе на Сумы, Разведками Б.А.Шрамко и Н.С.Беляева обнаружены четыре селища скифской эпохи: селище в 100 м к С от Богодуховского лесничества, на поляне и в лесопитомнике; Богодухов-II - в уроч.Поповка на правом берегу яра у ст.Богодухов, в основном лесу, в обрыве заметен культурный слой; Богодухов-III расположен в р-не бывшей Полково-Засенянской школы, за основным лесом; селище скифской эпохи с зольниками расположено в 1 км от с.Демьяновка, на поле. Здесь же - два кургана, найден наконечник дротика [90]. Между С окраиной города и дорогой на с.Оленки - два кургана. К Ю и ЮВ - еще пять курганов [79]. В городе найдены железный наконечник средневекового копья [90] и монеты римского времени, в том числе времен Фаустины I /или II? [90, № 1074].

с. Братеница. В 0,5 км на СЗ от села - три кургана высотой 2-3 м [8, с.21].

с. Вертиевка. В селе - остатки селища бронзового века и эпохи средневековья. Найден каменный топор-молот, железный серп, две оковки заступа, вток от копья и обломок двухлезвийного меча. Материалы в средней школе.

с. Винницкие Иваны. Недалеко от В окраины - два кургана [79].

с. Воскресеновка. Курган - на С окраине села, дальше, в этом направлении - еще шесть курганов [79]. К СВ от села, у полевой дороги, на территории главной усадьбы колхоза случайно разрушен курган с сарматским погребением. Осмотрен Н.С.Беляевым. Найдены: горшок, точильные камни, краснолаковый кувшин [90].

- с. Гавриши. Курган высотой 1,5 м - в 1 км на СВ [79].
- с. Губеровка. Два селища скифской эпохи расположены у села, в усадьбе Небесного и в пойме р. Мерла, к СВ от моста, к В от дороги в с. Городное. Сообщение Н.С. Беляева [90].
- с. Заброды. К С от В окраины - курган, а к Д - два кургана [79].
- с. Зарябинка. Три кургана расположены недалеко от СВ окраины села [79].
- с. Ивано-Шийчине. Вокруг села - десять курганов [79].
- с. Кадница. В 2 км от З окраины села - курган высотой до 4 м [8, с. 11; 79].
- хут. Колки. В нач. XX в. у хутора были выпаканы бронзовая пряжка, серебряная римская монета I-II вв. н.э. и каменный сосуд. Видимо, остатки сарматского погребения [8, с. 22].
- с. Копанки. На СВ от села, вдоль дороги - 20 курганов высотой 1-3 м [79].
- с. Коробини Иванн. На полях, к ЮЗ от села - четыре кургана высотой 1-2 м [79].
- с. Короткое. Три кургана расположены к З от села [79].
- с. Кручик. На левом берегу р. Мерла, возле села - селище черняховской культуры [36, 1961, № 104, с. 166].
- с. Кузьеваха. Более 100 курганов - на поле восточнее села, по обе стороны автотрассы Харьков-Сумы [79; 6, 1972, с. 332-333].
- с. Лозовая. В селе найден кремневый листовидный наконечник копья.
- с. Марьино. Шесть курганов расположены на полях, к З от села [79].
- с. Матвеевка. У села, в 4 км от бывшего с. Губановка - курган "Большая могила" высотой более 6 м [8, с. 217].
- с. Мерло. На В окраине села - два кургана [79].
- с. Мякивка. Один курган находится в 1,5 км к ЮЗ от села [79].
- с. Павловка. В 5 км на ЮВ от села - курган высотой 3 м [79].
- с. Павлово. В 2 км к З от села, в лесу, найден железный средневековый топор древнерусского типа. В 1969 г. у села

обнаружен клад монет, часть которого [2652 шт./] состоит из русских и польских монет ХУП - начала ХУШ в. [76, Г.В.Дутов, 1974 г.; 92, № 5902]. В 1885 г. найдены серебряные польские /ХУП в./ и русские монеты Петра I, Ивана Васильевича и Василия Ивановича [70]. В 1838 г. и 1894 г. найдены два клада серебряных польских монет короля Сигизмунда 1551 г. [8, с.22].

с. Первомайское. В 1,5 км на В от села - курган высотой 1 м [79].

с. Петропавловка. В 2,5 км к СЗ от села - один курган и на таком же удалении к ЮВ - два кургана [79].

с. Полковая Никитовка. Городище скифского времени /VI-V вв. до н.э./ находится по обе стороны дороги из г.Богодухова в Краснокутск, в 3 км к З от села, на правом берегу р.Мерла. Городище округлой формы, сохранились валы и ров. Площадь 54 га. В 20-е гг. исследовалось О.О.Потаповым, в 1960 г. - Б.А.Шрамко. С 1959 г. - А.А.Моруженко [17, с.96-97; 35, 1961, № 104, с.126; 8, с.21; 6, 1973; 78, Б.А.Шрамко, 1960 г.]. В СЗ направлении от села расположены три курганные группы [8, 21].

с. Репки. Пять курганов расположены к С от села [79]. В начале ХХ в. возле него стояла каменная статуя [8, с. 12].

с. Свищи. Один курган находится у дороги, к З от села; в 2 км к ЮВ, на поле - еще два кургана [79].

с. Сенное. В окрестностях села - 14 курганов [79]. В 1922 г. найдены отдельные римские монеты, в том числе серебряная монета Фаустины Младшей, а в 1912 г. обнаружен клад /205 шт./ русских и польских монет ХУП в. [27, №1086; 3, 1948, т.2, с.174; 40, 1916, с.83].

с. Скосоторовка. В 0,5 км к Ю от села - курган [79].

с. Степное. К СВ от села - четыре кургана высотой 1,5 м [79].

с. Сухинь. В 1,5-2 км на СВ от села - четыре кургана [79].

пос. Таверовка. В СЗ и СВ направлении от села - восемь курганов [79].

пос. Ульяновка. К В от села - курган [79].

с. Хрущевая Никитовка. На расстоянии 1 км к ЮВ от села, в лесу - городище У-III вв. до н.э. [8, с.20; 35, 1961, №104, с.141; 17, с.106-107]. У села - три кургана высотой до 3,5 м

и древняя стоянка на песчаных дюнах р. Мерчик [8, с. 207].  
пгт. Шаровка. К В от села, на полях - восемь курганов [79]. В 1956 г. найдена римская серебряная монета Траяна [98-117 гг./ [28, с. 92; Зб, 1964, № 116, с. 51; Зб, 1960, № 82, с. 51].

с. Шубы. В 1 км к СЗ от села - курган [79].

с. Ярошевка. В селе в начале Х в. стояли две каменные статуи [8, с. 127].

На территории бывшего Богодуховского уезда в 1909 г. найдены восемь монетных слитков новгородского типа [92; 20, с. 51].

### БОРОВСКОЙ РАЙОН

с. Андреевка. Вблизи СВ окраины села - курган высотой 1,4 м. В 1 км к ЮЗ - два кургана высотой до 2 м [79; 8, с. 68].

с. Бахтин. Два поселения эпохи бронзы. Первое - найдено на Ю окраине бывшего с. Радьковка. Площадь 500 x 100 м. Второе - "Загонное" - обнаружено на песчаной возвышенности левого берега р. Оскол, у ЮЗ окраины с. Радьковка. Затоплены Краснооскольским водохранилищем [78, Б. А. Шрамко, 1956 г., 7]. Вблизи В окраины села - четыре кургана высотой 1-2,6 м. К З от села - три кургана высотой 1,5-3 м [79].

с. Богуславка. Стоянка эпохи неолита, бронзового века и селище салтовской культуры найдены на краю боровой террасы, в 0,5 км к Ю от бывшего с. Пришиб, напротив оз. Лиман. Площадь более 5 га. Открыта в 1923 г. Н. В. Сибилевым. В окрестностях бывшего с. Дмитро-Варваровка зафиксировано 11 курганов. Высота 1-3 м. У бывшего с. Пришиб - 16 курганов высотой 1-3 м [79].

пгт. Боровая. В селе находятся два поселения салтовской культуры. В центре села - курган высотой 2 м, вокруг расположены 44 кургана. Среди них есть майданы, на одном стояла каменная статуя [79; 8, с. 64].

хут. Боровское. В 600 м к В от хутора - курган "Толстая могила" высотой 6 м [8, с. 70].

хут. Бурлачкин. Вблизи хутора, у дороги, ведущей из с. Пески в с. Андреевку, - два кургана высотой 4,2 м [8, с. 66].

с. Выше Солёное. К С от села - пять курганов высотой 1-1,5 м; к Ю, на полях - пять курганов высотой 0,7-2,1 м [79; 8, с.68].

с. Гавриловка. На полях, к ЮВ от села - пять курганов высотой 1-2 м [79].

с. Глушечков. К С и З от села - четыре кургана высотой 0,8-3,2 м [79].

с. Гороховатка. На территории села расположено городище /"Острополье"/ и селище салтовской культуры. На берегах Краснооскольского водохранилища, в 4 км к С от села, в уроч. Поворот, В.К.Михеевым обнаружено селище салтовской культуры. Другое селище расположено в 1 км от урочища, у места впадения ручья в водохранилище [35, 1961, № 104, с.202; 29, 1961, вып.83, с.100; 8, с. 69]. В 2,5 км на СВ от села - курган высотой 2 м. К З от села, у оврагов - семь курганов высотой 1-3 м [79; 8, с.70].

с. Дружелюбовка. Курган высотой 1,5 м - в 0,5 км к ЮЗ от села [8, с.68].

с. Куравка. В 0,7-1 км к С от села - пять курганов высотой 1 м [79].

с. Загризово. Два поселения эпохи бронзы. Первое - на песчаных возвышенностях бортовой террасы правого берега р.Лозовая, в 0,5 км южнее села; второе - на краю песков левого берега р.Лозовая, в 1 км южнее села. Культурный слой 0,8 м. Поселение скифского времени - на правом берегу балки Лозовой. Площадь 20 x 30 м [78, В.Г.Бородулин, 1971 г.]. Вблизи Ю окраины села - три кургана высотой 2-4 м [79].

с. Изумское. На С окраине села и дальше - восемь курганов высотой 0,6-2,8 м. На полях, к Ю от села - 14 курганов высотой 0,6-1,6 м [79].

с. Калиновое. Неолитическое поселение - напротив села, на высоком берегу протоки р. Оскол [2, с.329]. Восточнее села, на полях - четыре кургана. Между селами Калиново и Гавриловка, в 750 м на В, у дороги - курган высотой 1 м [79].

с. Копанки. На полях вокруг села - восемь курганов высотой 1,2-2 м [79].

с. Лозовая. В окрестностях села - четыре кургана высотой 1-1,8 м [79; 8, с. 68].

с. Малиевка. В 900 м к Ю от села - курган высотой 0,9 м



179]. В 3 км к В - курган высотой 2,1 м [8, с. 68].

с. Нижнее Соленое. Южнее села - семь курганов, вблизи С окраины - курган, к ЮВ, у дороги в с. Выше Соленое - еще курган. Высота 0,7-1,3 м [79].

с. Новая Кругаловка. Вблизи С и В окраин села - три кургана. Дальше, на полях - 11 курганов, в том числе группа из трех курганов - в 800 м на Д. Высота 1-3 м [79].

с. Новолатоновка. К В от села - 13 курганов. Между селами Новолатоновка и Боровая - 18 курганов. Высота 1-3 м [79].

с. Новосергеевка. Вблизи В окраины села - четыре кургана высотой 1-2,2 м. Между селами Новосергеевка, Яцьковое и Чернечьяна - четыре кургана высотой 0,4-1,3 м [79].

с. Новый Мир. На СВ от села, в 500 м к Ю от оврага - четыре кургана. В 750 м к ЮВ от села - еще курган. Высота 1,6-3 м [79].

с. Ольговка. К В от села - три кургана высотой 0,8-2,4 м [79].

с. Островское. В СВ и СЗ направлении от села - три кургана высотой 1,3-3,6 м [79].

с. Пески Ральковские. В 3 км западнее села, на мысе, и в 500 м далее на Ю - три неолитические стоянки [78, Б.А.Шрамко, 1956 г.]. На песках первой надпойменной террасы находится большое селище бронзовой эпохи и салтовской культуры. Раскопки Б.А.Шрамко в 1956 г. Участок затоплен водохранилищем. Недалеко от селища - курганный могильник, состоящий из 38 насыпей. Высота от 1-1,5 до 6,8 м. В 1956 г. Б.А.Шрамко исследовал один курган средней величины, где были обнаружены пять погребений катакомбной культуры и впускное средневековое погребение [78, Б.А.Шрамко, 1956 - 1957 гг.; 72, с. 97, 105, 111, 118; 29, 159, вып. 8, с. 77-78; 8, с. 62-63; 79]. В окрестностях села найдена монета времен Марка Аврелия [28, с. 92].

с. Подлиман. Поселение эпохи неолита и бронзы расположено на Малаевом бугре около русла р. Оскол, на Ю окраине села. На левом берегу р. Оскол, у ЮВ окраины села, в уроч. Малиево, на песчаной возвышенности, расположено селище бронзового века и салтовской культуры [78, Б.А.Шрамко, 1957 г.]. На В окраине, к ЮВ, на полях - 11 курганов. Высота 0,7-3 м [79; 8, с. 68].

с. Помилуйковна. В Ю и ЮЗ направлении от села - шесть курганов высотой 1,2-3 м [79]. Курган высотой 7 м - с ЮВ стороны [8, с.68].

с. Пролетарское. Восемь курганов расположены к Ю и ЮВ от села [79].

с. Радьковка. В 1 км от села, за р. Оскол - городище, представляющее собой мыс, отделенный с западной стороны рвом и валом [8, с. 63]. В 1 и 1,5 км к В и Ю от села - 21 курган. К 3 от села, на полях - пять курганов. Высота 0,5-2,6 м [79].

с. Червоный Став. В 1,75 км на ЮВ от села в 650 м к ЮЗ от пруда - три кургана, расположенные вдоль дороги между полями. Высота 0,4-1,5 м [79].

с. Чернечина. Три кургана высотой 2-3,5 м - в 350 м на ЮВ от села [79].

с. Шейковка. В окрестностях села - шесть курганов. "Острая могила" высотой 6 м - в 5 км к В; два кургана "Бузиноватые" высотой 4 м - в 2 км в том же направлении [79; 8, с.70].

с. Янохино. В селе на берегу небольшого озера найдены следы поселений мезолита и неолита [78, Д.Я.Телегин, 1955 г.]. Между с.Янохино и бывшим с.Александрия, в 2 км от последнего, на мысе левого берега р. Оскол, раскопано многослойное поселение эпохи неолита и среднестоговской культуры энеолита, а также неолитический могильник [57;58].

#### ВАЛКОВСКИЙ РАЙОН

с. Александровка. Вблизи села находится майдан [17, с.65]. В 1 км на СВ от села - четыре кургана высотой 1-1,5 м. В том же направлении, в 3 км от села, у дороги - еще один курган высотой 1,2 м [79].

с. Андрусовка. Рядом с дорогой, ведущей из г. Коломак в с.Сидоренково, - курган [8, с.91].

с. Бараново. Городище "Хазарское" расположено на правом берегу р.Турушка - притока р.Мжа, у пруда. Почти все покрыто лесом. Площадь 1,35 га. Состоит из главного двора и предгорья. Разведочные исследования И.И.Ляпушкина в 1947 г. и Б.А.Шрамко в 1951-1952 гг. показали, что городище относится к позднескифской эпохе [8, с.89; 17, с. 101-102; 35,

1961, № 104, с. 497. В 1975 г. разведками А.Г.Дьяченко открыто четыре поселения: селище бронзового века в уроч.Баччевое и три поселения черняховской культуры. Первое - левее дороги в г. Харьков из центра села, на поле колхоза им.1 Мая; второе - у здания правления колхоза, на первой террасе пересохшей реки. Площадь 300 x 100 м; третье - на противоположной террасе той же реки. Площадь 100 x 50 м [82].

с. Благодатное. Два кургана высотой 1 и 1,5 м находятся на С территории села. В 750 м к З от села - курган высотой 1 м [79].

с. Божковка. Два кургана высотой 1,1 и 1,2 м - у С и Ю окраин села [79].

с. Буряковое. В 250 м от СЗ окраины села - курган [79].

г. Балки. На территории города - селище раннего железного века [3, т.ХІУ, 1962, с. 136].

с. Вишневое. К ЮВ от села - пять курганов [79]. Курганы высотой 1 м был отмечен в начале XX в. [8, с. 91].

с. Воляная Балка. Курган высотой 0,7 м - в 1,75 км на В от села [79].

с. Войтенки. Два селища черняховской культуры расположены на противоположных склонах заболоченного русла р.Мерчик, приблизительно в 500 м от птицефермы. На правом берегу Казачьей Балки - селище бронзового века. Разведка В.П.Андрюченко и А.К.Дегтяря в 1972 г., раскопки Б.А.Шрамко, А.Г.Дьяченко в 1975 г. [82].

с. Высокополье. У Ю окраины обнаружены зольники скифской эпохи. Разведка А.А.Шинкаренко в 1975 г. Материалы в СШ шт. Коломак. В центре села расположена группа из трех курганов высотой 1-3 м. Курган высотой 1 м стоит на поле, в 1,7 км на С от села. У В окраины и дальше на В, вдоль дороги, тянется цепочка курганов из 14 насыпей высотой от 1 до 2,5 м. Курган высотой 1 м - в 1 км от Ю окраины села [79].

с. Ганновка. У дороги, ведущей в села Набоков и Петровское - три кургана высотой 1-1,2 м [79].

с. Городище. Поселение, известное под названием городища Куколевского, расположено в верховьях р.Одринка /левый приток р.Мжа/, на ее левом берегу. Это одно из самых больших и сложных по устройству оборонительных сооружений городищ скифской эпохи в Харьковской области, оно состоит из

трех частей. Площадь около 30 га, хорошо сохранились валы и рвы. Исследования производили еще в XIX в. В.В.Пассек, позже И.И. Ляпушкин, Б.А.Шрамко и П.Д.Либеров. Городище существовало с VI по III в. до н.э. Напротив городища, на высоком правом берегу р. Одринка, находится селище скифского времени [8, с. 89; 35, 1961, № 104, с.68; 72, с. 186; 35, 1962, № 113 и др.]. В 750 м к ЮЗ от села - курганный могильник. Выделяются два кургана высотой 1,7 м. В том же направлении, в 2 км от села - четыре кургана высотой 1,1-1,6 м [79].

с. Гущина. В 0,5 км от Ю окраины села, на полях - три кургана высотой 1-1,4 м [79].

с. Гузовка. На В окраине села - курган [79].

с. Гуртовивка. На полях у СЗ окраины села - семь курганов высотой 1-2,3 м [79].

с. Дмитриевка. Два кургана высотой 1,1 м стоят к Ю от села. В 300 м на СВ - три кургана высотой 1,5 м, в 250 м на СВ - курган. У дороги в с.Кисовка - курган высотой 1 м [79].

с. Доброполье. К С от села - шесть курганов высотой 1-1,2 м [79].

с. Должик. От села до леса у с.Рядиновка проходит земляной вал длиной около 1,5 км и высотой 4,2 м [8, с.91].

с. Дорофеевка. В 600 м на СВ от села - курган высотой 1 м [79].

с. Журавли. В 1,6 км на З от села, у дороги в поле - курган [79].

с. Завгородное. Вблизи СВ окраины села - три кургана высотой 1 м [79].

с. Зайцева. Около села есть майдан в окружности 200 м, высота валов до 3 м [8, с.92].

с. Замоское. В 1 км к ЮЗ от села в начале XX в. была курганная группа из 50 насыпей высотой от 2 до 3 м. В настоящее время курган высотой 0,5 м зафиксирован в 800 м на СЗ от села. У яра Бушняк возле села - селище черняховской культуры [8, с.91; 79].

с. Знаменка. В 2 км от села, в начале балки Измайловской, есть пещера, где была найдена плита с надписью "1605 г.". У села найдена бронзовая монета боспорского царя Митридата [41-46 гг. н.э.] [8, с.90; 70, 1887, вып.1].

с. Золочевское. В 1,5 км на ЮЗ от села - шесть курганов высотой 0,9-1,3 м. В СВ направлении, в 500 м от села - курган высотой 1,3 м [79].

с. Кантакузовка. Два кургана высотой 0,5 м и 1 м расположены вблизи Ю окраины села [79].

с. Кирасирское. В ЮВ направлении от села, вдоль дороги - три кургана высотой 1,3-2,7 м [79].

с. Кисовка. Вблизи села, возле дороги на с.Дмитриевку - группа майданов [8, с. 91]. Там же - курган высотой 1,2 м [79].

с. Ковяги. Селище скифской эпохи расположено на возвышенности у Плаксына Яра. Разведки Б.П.Зайцева в 1958 г. [82].

с. Козачья Долина. На СЗ от села, у дороги - два кургана высотой 1-1,1 м [79].

пгт. Коломак. В 3 км на С от поселка, на правом берегу р.Коломак, расположено городище скифской эпохи /VI-III вв. до н.э./. Занимает высокий мыс, ограниченный Дозовым яром и двумя оврагами. Площадь 10 га. Впервые упоминается в 1571 г. Раскопки Б.А.Шрамко в 1976 г. [8, с. 91]. Разведками А.А.Шинкаренко в центре Коломака найдено селище срубной культуры бронзового века, а в окрестностях - ряд других селищ: на правом берегу р.Коломак - два селища лесостепной культуры раннего железного века. Два селища черняховской культуры: одно в уроч.Чижиковка, другое в 1 км от поселка на мысе. Кроме керамики, найдена римская монета времен императора Максимилиана; на левом берегу р.Коломак - селище срубной культуры. В 6 км от Коломака, в лесу около прудов, расположено Грашковское городище скифской эпохи [78, Б.А.Шрамко, 1975 и 1976 гг.].

с. Костев. В 1 км от З окраина села - курган высотой 2,3 м [79].

с. Крутая Балка. Курган высотой 1 м находится около СЗ окраины села [79].

с. Латышевка. По данным Д.И.Багадея, у села, вдоль дороги в с.Сидоренково, расположены пять курганов [8, с.91]. В 200 м на Д от села - два кургана высотой 1,2 и 2 м, курган высотой 1 м - на С окраине [79].

с. Минковка. На расстоянии 1,5 км от села, у дороги в с. Староверовка - курган высотой около 3 м [8, с. 91].

с. Михайловка. В 750 м на Ю от села - пять курганов высотой 0,6-1,5 м [79].

с. Мозоловка. В окрестностях села - четыре кургана высотой 1,5-2 м [79].

с. Молодецкий. В 1 км на ЮЗ от села, недалеко от оврагов - три кургана высотой 1-2 м [79].

с. Нестеренки. В 700 м на СЗ от села - курган высотой 1,2 м [79].

с. Новограково. На поле у села в начале ХХ в. стояла каменная статуя [8, с. 88].

с. Новый Мерчик. Вдоль С окраины села, в 0,8-2 км от него - 26 курганов высотой 0,8-2 м. Вблизи ЮЗ и Ю окраины - три кургана высотой 0,5-1 м. В ЮВ направлении, в 2,5-4 км от села, вдоль дороги - 11 курганов высотой 1,3-2 м [79]. Два поселения черняковской культуры обнаружены на ЮЗ и СЗ окраинах села, на склонах балок. Разведки А.Г. Дьяченко 1975 г. [82].

с. Огульцы. Селище скифской эпохи с зольниками расположено у ст. Шелковая, на возвышенности в уроч. Дирковское, у истоков р. Мерфа. Разведки и раскопки Б.А. Шрамко [54, 1957, № 1, с. 178; 3, 1964, т. 16, с. 181-190]. По данным Д.И. Багаля, в селе стояли два каменных изваяния [8, с. 87-88].

Курганный могильник расположен на левом берегу р. Мжа к Ю от села, в уроч. Крутлик и Могилка. 17 курганов, часть из них раскопана в 1923-1925 гг. Обнаружены погребения скифской эпохи [8, с. 88; 3, 1962, т. 14, с. 136]. В 1,5 км на СВ - пять курганов высотой 0,7-1,1 м [79].

с. Ольховщина. В 2 км на В от села - три кургана высотой 2 м. К юнее, в направлении к с. Рождественское, на полях - семь курганов высотой 1,3-2,3 м [79].

с. Очеретовое. В 750 м - 1 км на СВ от села - три кургана высотой 1,2-1,5 м [79].

с. Пасечное. Вблизи Ю окраины села - курган высотой 0,7 м [79].

с. Перекоц. В 3 направлении от села на протяжении 3 км был зафиксирован вал шириной 4 м, высотой 2 м. В 2 км к З и В находятся 2 майдана диаметром 30 м. На поле, в 150 м к

СЗ от села - селище скифской эпохи с зольниками [78, В.Е.Радзиевская, 1972 г.]. На З и С окраинах села - три кургана высотой 1,7-3 м. В 2 км на СЗ, у дороги в поле, расположена группа из 12 насыпей высотой 1,5-2,3 м. Последние были частично раскопаны В.В.Пассеком в 30-х гг. XIX в. Четыре селища черняховской культуры зафиксированы возле села в уроч. Останков Яр, Ольховский Яр, Попов Яр и у балки Орчик [8, с.89; 79]. В Змиевом валу найден клад серебряных римских монет. Около села найдены динарии императоров Нерона и Адриана [117-138 гг.] [27, № 776, 1088-1089].

с. Перепелицевка. Около села, на протяжении 300 м тянется земляной вал в виде ломаной линии [8, с.91].

с. Поддубный. На поле, в 1 км к ЮЗ от села - курган высотой 1,2 м [79].

с. Прядковка. Южнее села, с З и В вдоль дороги, тянутся шесть курганов высотой 1,3-1,6 м [79].

с. Редкодуб. У СЗ окраины села - курган высотой 1 м. В ЮВ окрестностях - три кургана высотой 1-1,8 м [79].

с. Резуненково. Найдена серебряная монета императора Коммода [27, № 1085].

с. Роговка. На поле, в 400 м на З от С окраины села - три кургана [79].

с. Рождественское. В 750 м на Ю от села - курган высотой 1,5 м [79].

с. Рудивка. На полях, в 2,5 км от села к З - четыре кургана высотой 0,8-1,1 м [79].

с. Сидоренково. В 250 м на В от села - два кургана высотой 1 м [79].

с. Скельки. Курган высотой 0,8 м - в 500 м к С от села [79].

с. Снежково. У села - селище скифской эпохи, на котором в 1925 г. раскапывались зольники [75]. Курган высотой 1,2 м в 200 м от З окраины села [79]. В окрестностях зафиксированы четыре кургана черняховских поселения [35, 1960, № 82, с.49]. В 1976 г. при строительстве в селе случайно разрушено погребение скифской эпохи, в котором найдены меч-акинак и бронзовые наконечники стрел I в. до н.э. [78, Б.А.Шрамко, 1976 г.].

с. Старые Валки. Селище скифского времени с зольниками расположено на левом берегу р. Мжа, у ее истоков. Известно

с XIX в. В 1883 г. найден клад римских монет времен императоров Августа, Нерона, Антония, Пия, Тиберия, Коммода и греческая монета царя Лисимаха /IV в. до н.э./ [8, с. 90; 3, 1962, т.14, с.136; 35, 1960, № 82, с. 497.

пос. Старый Мерчик. В 2,5 км на СЗ от поселка расположена группа из семи курганов высотой 1,6-2 м. Вдоль Ю-окраины тянется цепочка из 21 кургана высотой 1-1,4 м. Дальше, в 1,1 км - три кургана высотой 1,4-1,5 м. В 2,2 км, в том же направлении - 17 курганов. На расстоянии 500 м от ЮЗ окраины села - два кургана [79]. В 1886 г. найдены железный топор, копьё и клад западноевропейских монет. В селе находились четыре каменные статуи [8, с.887.

хут. Темский. В 500 м к ЮВ от хутора - семь курганов высотой 1,3-1,5 м [79].

с. Терничкова Балка. В 150 м от ЮЗ окраины села - два кургана высотой 1,3 м [79].

с. Тетяшино. К З от села - два кургана, к В - четыре кургана. В 1,5 км на ЮВ и дальше, в том же направлении - восемь курганов высотой 0,6-1 м [79].

с. Черемушное. У села - две группы курганов. Одна / до 150 насыпей / расположена на высоком плато между селами Одринка и Черемушная. Вторая группа - к СЗ и Ю от села, у шоссе из Харькова на Полтаву. Раскопки П.Д.Либера в 1953 г. обнаружили погребения бронзового века и скифского времени. Сейчас к З от села заметны три кургана высотой 1,3-1,7 м [31, 1956, вып.63, с. 98, 35, 1962, № 113, с.104; 79].

с. Шелудьковое. В окрестностях села - четыре кургана высотой 1,2-2 м [79].

с. Шляховое. Курган, находящийся недалеко от ЮВ окраины села, у дороги в с. Николаевка. К Ю от первого, в 750 м - еще курган высотой 1 м. Между селами Шляховое и Первое Мая в направлении с С на Ю - четыре кургана высотой 1 м [79].

с. Ясеновое. Вблизи ЮВ окраины - три кургана высотой 1-2 м [79].

#### ВЕЛИКОБУРЛУКСКИЙ РАЙОН

с. Андреевка. Вблизи села девять курганов. Один курган расположен в 2,7 км на С от села, к Ю - восемь курганов [79; 8, с. 25].



- с. Анискино. Вблизи села - два кургана [8, с.27].
- с. Аркушное. У ЮВ и В окраин села - два кургана высотой 1 м [79].
- пгт. Великий Бурлук. У дороги, в 2,3 км - четыре кургана высотой 1,2-2,5 м [79].
- с. Гнилица. У села - поселение эпохи бронзы и салтовской культуры [78, Б.А.Шрамко, 1956 г.]. Около З и В окраин села - пять курганов высотой 1 м [79; 8, с. 27].
- с. Грачевка. У села - два кургана [8, с.27].
- с. Григорьевка. В уроч.Криничное - восемь курганов [79].
- с. Зарубинка. В 250 м от ЮВ окраины села - три кургана высотой 2,4-2,5 м [79].
- с. Красная Волна. На полях - восемь курганов [79].
- с. Лозовое. В 1,25 км на Ю от ЮВ окраины села - курган высотой 2 м [79].
- с. Малый Бурлук. Курган в 850 м - на ЮВ от села [79].
- с. Меловое. Около З окраины села - четыре кургана высотой 1-1,3 м [79].
- с. Нестеровка. Поселение эпохи бронзы [2, с.336].
- пос.Никольское. В 6 км на В от села - два кургана, в 4 км на С - один [8, с.25].
- с. Новая Александровка Гнилицкого сельсовета. Вблизи Ю окраины села - два кургана высотой 1-1,2 м [79].
- пос.Новая Александровка Шиповатского сельсовета. В 500 м на СЗ от С окраины села - два кургана, К В, в 350 м - пять курганов высотой 1-2 м [79].
- с. Огибное. Вблизи села - три кургана высотой 2,1-4,2 м [8, с.27].
- с. Озерное. В окрестностях села - четыре кургана высотой 3,5-5,6 м [8, с.27].
- с. Ольховатка. Вблизи села три кургана, один из них высотой 3 м - в 500 м на СЗ от села [79].
- с. Плоское. В 3 км на В от центра села - курган. В 3,5 и 6 км на ЮВ от села - четыре кургана высотой 1,3 м [79].
- пос.Подсерднее. У С окраины села - два кургана, у Ю - курган [79].
- с. Попельное. У села - два кургана [8, с.27].
- пос. Приколотное. Клад восточных монет найден в 1963 г. у села [76, Г.В.Дутов, 1974 г.; 92, 50 шт.].

с. Пролетарка. В 1,25 км к Ю от села - курган. В 1 км на КЗ - курган. Высота курганов 0,7 м и 1 м [79].

с. Средний Бурдук. В 850 м на СВ - два кургана, на расстоянии 1,7 км - два, в 750 м на КЗ - один, в 3 км на СЗ - один, в 1 км на В - один курган. Высота 1-2 м [8, с.25;79].

с. Тихий Берег. На КВ окраине села - курган, на расстоянии 650 м - второй. Высота 3 м [79].

с. Устиновка. У села - два кургана [8, с.27].

с. Хатное. В 400 м на СЗ от села, в 650 м на КВ и ближе к Ю в этом направлении, в 1,65 км от села - три кургана. Высота 3 м [79].

с. Черное. На полях, к С от села - семь курганов, в 3 км к Ю от КЗ окраины - восьмой. Высота 3 м [79].

с. Чугуновка. В окрестностях села - три кургана [8, с.27].

с. Шиповатое. Вокруг села - 29 курганов высотой 1-3 м [79; 8, с.25].

#### ВОЛЧАНСКИИ РАИОН

с. Аянополе. В 1 км к КЗ от села - курган высотой 2,8 м, второй высотой 2 м - в 2 км на С [8, с.28].

пгт. Белый Колодец. К СЗ от поселка, на полях - четыре кургана. В 1,4 км на СВ от В окраины - два кургана. Высота 0,4-2,2 м [79; 8, с.28].

с. Березное. Вдоль С окраины села расположены четыре кургана высотой 0,5-2,2 м [79].

с. Бочковое. На правом берегу р. Волчья - селище скифской эпохи. Обнаружено в 1957 г. С.А. Шлетневой [8, 1962, т.14, с.136]. В 1,5 км к З от села, на правом берегу р. Волчья, у птицефермы - грунтовой могильник салтовской культуры. Обнаружен В.К. Михеевым в 1962 г. [92]. В 3 км к Ю от села в начале Х в. отмечено земляное укрепление в форме четырехугольника, с воротами на каждой стороне. Окружность около 300 м [8, с.28].

хут. Бугаевка. В 500 м на В - курган "дерезоватая могила", высота 2 м [8, с.26].

с. Бугроватка. На правом берегу р. Северский Донец, в 800 м к СЗ от села, между рекой и дорогой в с. Огурцовое - поселение эпохи бронзы и роменской культуры. Площадь 300x70 м [78, Н.Г. Коленченко, 1971 г.].

с. Бударки. В 0,5 км на Ю - курган высотой 4,2 м [79].

с. Барбаровка. К Ю от села - пять курганов. К В, вдоль дороги - цепочка из восьми курганов. В 0,5 км от них на Ю - курган. Высота курганов 0,6-4,2 м [79].

с. Васильевка. В 4 км на С - два кургана [8, с.28].

с. Верхний Салтов. Поселение эпохи бронзы - на правом берегу р.Северский Донец, к Ю от села [78, Д.Я.Телегин, 1959 г.]. В селе находится археологический комплекс УШ-Х вв., состоящий из городища, селища и могильника, давший название салтовской культуре. Городище упоминается в письменных источниках конца XVI - начала XVII в. Катакомбный могильник открыт в 1900 г. местным учителем В.А.Бабынко [23, с.70-71; 60, с.434-460 и др.]. В селе найдены отдельные монеты римского времени [60, с.393] и много дирхемов. В частности, три дирхема: Мерван II, аль-Куфа 128 г.х. /745-746 гг./, дирхем 128 г.х., чеканенный в Дамаске, и дирхем 775-776 гг., найдены во время раскопок Д.Т.Березовца в 1961 г.; арабский дирхем вынесен водой вместе с вещами из погребения [76, Г.В.Дутов, 1974 г.]. Клад, в состав которого входил аббасидский дирхем XIII в., найден на Нетеченской горе до 1905 г. Кроме того, найдены динарий Марка Аврелия и полторах Сигизмунда III 1624 г. [60, 393; 53, 51; 27, № 1076].

с. Верхняя Писаревка. На левом берегу р.Северский Донец известны поселения эпохи бронзы: первое - на песчаной возвышенности в пойме, справа от дороги, ведущей к старому мосту. Обнаружено Б.А.Шрамко в 1959 г.; второе - в уроч. Головхивка, в селе. Площадь 200 x 150 м; третье - в уроч. Кузовка; четвертое - на высоком склоне боровой террасы, в 1 км на СВ от окраины села; пятое - на краю боровой террасы, по пути в с.Новодоновка. Два поселения срубной и бондарихинской культур: в уроч.Прогон, в центре села и в уроч. Кузовка, у СЗ окраины села. Поселение бондарихинской и салтовской культур находится у дороги из с.Верхняя Писаревка в села Шоповка и Революционное, примерно в 1 км от моста [78, Б.А.Шрамко, 1959 г.; 78, Д.Я.Телегин, Е.В.Пузаков, В.К.Михеев, 1959 г.]. Возле сельсовета в 1949 г. И.П.Костюченко открыто черняховское селище [35, 1960, № 82, с.50]. В 2 км к В от села - два кургана [8, с.23].

с. Викторовка. Курган высотой 2,8 м - в 3 км к С от села [8, с.27].

с. Волоховка. Курган в саду, у В окраины села. В 750 м к Ю - пять курганов, дальше в этом направлении - шесть курганов. К ЮВ, на полях - два кургана. Высота 0,7-3,1 м [8, с.28; 79].

г. Волчанск. Вблизи города найдены три неолитические стоянки. Одна из них - в окрестностях бывшего с.Кисляновка, остальные - в устье р.Волчья [2, с.328]. На берегу р.Волчья - селище бронзового века [78, В.И.Кадеев, 1955 г.]. Селище черняховской культуры - на второй террасе правого берега этой реки [3, 1948, т.2, с.169]. К В от города, на правобережной возвышенности в уроч.Городище, возле известкового завода, расположено городище салтовской культуры, площадь 3,6 га. Сохранились три линии валов. Частично раскапывалось В.А.Бабенко в 1903 г. Около городища расположены несколько селищ салтовской культуры: первое - в 300 м к ЮВ от городища, второе - в пригороде Герловка, третье - в 200 м к ЮВ, четвертое - на левом берегу р.Волчья, у пригорода Вторые Заводы, пятое - возле школы им.Чкалова. В 1967 г. на селище № 2 были вскрыты остатки железоплавильной печи наземного шахтного типа [54, 1958, № 4, с.204 - 207; 35, 1967, № 142, с.34-35; 12, № 35, вып.3, 1969; 78, И.П.Костяченко, 1954 г.]. Упоминается также городище "Лысая Гора", расположенное на одной из меловых вершин на берегу р.Волчья [8, с.24]. К С от города, у дороги на Белгород - три кургана высотой 1,8-3,1 м. Четыре кургана было раскопано А.С.Федоровским. Найдены погребения бронзового века. К Ю и ЮВ от города - 22 кургана. Высота 1-1,5 м [79; 8, с. 24-25].

с. Волчанские Хутора. У села найдена неолитическая стоянка [2, с.328]. К Ю от села - 15 курганов, в 3 км на ЮВ, на берегах р.Волчья - 11 курганов. Высота 0,6-3 м. К С от села, в 1 км, в начале ХХ в. раскопан курган "Орлова могила". Находки: стрелы, копьё, подковы [8, с.28; 79].

с. Ганнополе. К С и Ю от села - по три кургана. Высота 0,5-2 м [79].

с. Гатище. Поселение эпохи неолита раннесредневекового времени [82].

с. Герлеговка. К В от села упоминается городище /7/, а к С и СВ - по одному кургану /8, с.287/.

с. Дегтярное. Вблизи С окраины села - три кургана высотой 1,2-1,7 м /79/.

с. Деловка. В 2 км на МВ от села - два кургана. В 3 км на В, между дорогами, ведущими в соседние села, - три кургана. Высота 0,5-3 м /79/.

с. Дьяков. Вблизи села расположены три кургана /8, с.277/.

с. Ефимовка. В Ю окрестностях села - 25 курганов, 10 из них расположены цепочкой, в 2,5 км к Ю от села. Высота 0,7-3,1 м /79/.

с. Заводы. В окрестностях села - пять курганов. Два кургана - в 9 км на Ю от села /8, с.287/.

с. Захаровка. В селе курган высотой 3,5 м. У села найдено погребение салтовской культуры /8, с.287/.

с. Землянки. В 1,3 км на С от села, у дороги в с.Дегтярное - три кургана. В 1,5 км к Ю - четыре кургана. Высота 1,1-3,7 м /79/.

с. Избишкое. Селище бронзовой эпохи - на склоне песчаной возвышенности около озера, у СВ окраины села /78, Б.А.Шрамко, 1959 г./.

с. Каплиновка /бывшее/. Вблизи СЗ окраины - курган высотой 0,8 м /79/.

с. Караечное. Вблизи Ю и ЮВ окраин - четыре кургана высотой 0,6-1,3 м /79; 8, с.287/.

с. Котовка. В С окрестностях села - два кургана. В 3-4 км к Ю и ЮВ - еще три кургана. Высота 0,8-1,2 м /79; 8, с.277/.

с. Красноармейское Второе. У села - селище салтовской культуры. К С от села, у дороги - две группы из семи курганов. К СВ, Ю и З - одиночные курганы, всего пять насыпей. Высота 0,4-2,4 м /79/.

с. Красноармейское Первое. В 750 м на В от С окраины села - курган высотой 0,5 м /79/.

хут. Дозовской. В 2 км на Ю - курган /8, с.257/.

с. Малая Волчьа. Вдоль Ю окраины села - пять курганов. К ЮВ, в 1,5-2,5 км от него - три кургана. Высота 0,7-3,2 м. Один курган раскапывался, найдены стрелы, древесный уголь, копы и подковы /79; 8, с.287/.

с. Металовка. Поселение эпохи бронзы - в уроч.Купальня, на левом берегу р.Северский Донец, возле села. Селище салтовской культуры расположено на небольшой возвышенности, на край первой надпойменной террасы левого берега р.Северский Донец, к С от фермы №78, Д.Я.Телегин, Е.В.Пузаков, В.К.Михеев, 1959 г.,7.

с. Молодовая. На огороде найден наконечник копья средневекового типа. В 1 км на ЮЗ от села, у дороги - два кургана высотой 0,5-3 м №797.

с. Москалевка. На склоне первой надпойменной террасы обнаружены два поселения бронзового века №78, Б.А.Шрамко, 1956 г.,7.В окрестностях села - восемь курганов, высота 0,5-2,3 м №797.

с. Нетайовка.На территории колхозного двора находится грунтовой могильник салтовской культуры. Исследовался Д.Т.Березовцом №847.

с. Нижний Салтов. Найдены кости мамонта, которые А.С.Федоровский связывает с отложениями эпохи палеолита.

с. Новоалександровка. В 7 км на В от села - курган высотой 2,2 м №8, с.287.

с. Огурцово. Неолитическая стоянка расположена в уроч.Раскопанное, в 1,8 км к ЮЗ от села, на огородах Старшицкого лесничества. Селище эпохи неолита, бронзы и салтовской культур находится на огородах правого берега р.Северский Донец, против устья р.Волчьа. Многослойное поселение эпохи бронзы, черняховской и салтовской культур расположено на небольшой возвышенности пойменной террасы правого берега р.Северский Донец, в 2,5 км к Ю от села №78, Б.А.Шрамко, 1959; Д.Я.Телегин, Е.В.Пузаков, В.К.Михеев, 1959 г.;Н.Г.Коленченко, 1971 г.,7.

с. Октябрьское. В СВ окрестностях села - четыре кургана высотой 0,4-1 м №797.

с. Паськовка. У села были обнаружены амфора и глиняный горшок №8, с. 277.

с. Первое Мая. Селище салтовской культуры - на песчаной возвышенности в пойме левого берега р.Хотомелька, в 2 км к З от села №78, Б.А.Шрамко, 1956 г.,7.

с. Песчаное. В 0,5 км к Ю от села - два кургана №8, с.267.

с. Петровское. Вблизи села найдены селище и грунтовой

могильник салтовской культуры. Отдельные вещи салтовской культуры найдены у села, на колхозном поле /92/.

с. Петропавловка. В 700 м на С и в 1,5 км к Ю от села - два кургана. Один высотой 2 м /8, с.29; 79/.

с. Пильная. В 700-800 м к С - три кургана и один - 1,9 км на ЮЗ от села. Высота 0,8-1,5 м /79/.

хвт. Погорелый. В 2 км на В от села - курган "Разрытая могила". Высота 2 м /8, с.26/.

с. Прилипца. У села - следы неолитической стоянки /2, с.331/.

с. Пролетарское. Вдоль С окраины села - четыре кургана высотой 0,9-1,5 м /79/.

с. Радьковс. В 1,5 км на ЮВ, у дороги - курган высотой 2,7 м /79/.

с. Революционное. У села - следы двух неолитических стоянок /2, с.330/. Поселение эпохи неолита, бронзы, скифского времени и салтовской культуры расположены на левом берегу р.Северский Донец, к СВ от с.Шоповка, в уроч.Любочка, на боровой террасе. Площадь 1000 x 100 м /78, Б.А.Шрамко, 1959 г.; Д.Я.Телегин, 1959 г./.

Поселение эпохи неолита, бронзы, черняховской и салтовской культур находится на левом берегу р. Северский Донец в уроч.Комарное, на ЮЗ окраине с.Новодоновка. Поселения эпохи неолита, энеолита и черняховской культуры - на В окраине с.Новодоновка возле современного кладбища /78, Д.Я.Телегин, 1959 г.; В.И.Митрофанова, 1960 г./.

Следы селища эпохи бронзы найдены на краю первой надпойменной террасы, между основным лесом и дорогой около с.Новодоновка /78, Б.А.Шрамко, 1959 г./.

Поселение эпохи бронзы и салтовской культуры - на возвышенностях поймы левого берега р.Северский Донец в уроч.Лужки, в 500 м от с.Новодоновка. Площадь 100 x 50 м. Поселение боднарихинской и салтовской культур - на краю боровой террасы, на возвышенности левого берега р.Северский Донец, в уроч.Заточка Кобылянская, в с.Новодоновка. Площадь 100 x 50 м /78, Д.Я.Телегин, 1959 г./.

К В от села - восемь курганов высотой 0,7-1,7 м /79/. На 3 склоне левого берега р.Северский Донец, в с.Новодоновка, в 1949 г. И.П.Костюченко обнаружил обломки сосудов черняховской культуры /35, 1960, № 82, с.50/.

с. Рубежное. У села - следы двух неолитических стоянок.

Одна - на правом берегу р. Северский Донец, длиной 200 - 250 м, ниже моста, напротив села  $\text{л}78$ , Д.Я.Телегин, Е.В.Пузаков, В.К.Михеев, 1959 г. $\text{л}$ .

с. Старица. Поселение эпохи неолита - на территории питомника Старицкого лесничества, у леса, к Ю от села. В селе, на огородах Старицкого лесничества - следы селища черняховской культуры  $\text{л}78$ , Б.А.Шрамко, 1959 г. $\text{л}$ . К З от села, в 5-7 км - семь курганов высотой 0,7-1 м  $\text{л}79$ .

с. Старый Салтов. Селище скифского времени - к С от села, на правом высоком берегу р. Северский Донец  $\text{л}85$ , 1961, № 104, с.135. В 1 км к Ю от села находится гора, называемая Городище, а в 6 км к В - курган высотой 2 м  $\text{л}8$ , с.25. На левом берегу Печенежского водохранилища, в 2 км от плотины, в 1970 г. найдены остатки сыроступного горна для выплавки железа и керамика салтовской культуры. У села случайно обнаружены салтовское погребение и сосуды  $\text{л}92$ . Остатки древнерусского поселения в селе, на склоне надпойменной террасы правого берега р. Северский Донец, вдоль ул.Набережной. Найдена гончарная керамика времен Киевской Руси  $\text{л}78$ , И.П.Костыченко, 1949 г. $\text{л}$ .

с. Украинка. Вокруг села, на полях - 10 курганов высотой 0,6-2,6 м  $\text{л}79$ .

с. Фелоровка. Близ села найден бронзовый кинжал  $\text{л}8$ , с.15.

с. Хотомля. Поселение эпохи неолита и энеолита - в уроч. Лузок, на невысоком холме, в 800 м от моста через р.Северский Донец. Площадь 100 x 100 м  $\text{л}78$ , Д.Я.Телегин, Е.В.Пузаков, В.К.Михеев, 1959 г. $\text{л}$ . Поселение эпохи бронзы, скифского времени и салтовской культуры - в 2 км к Ю от села, слева от дороги в с.Комсомольское, на песчаных дюнах  $\text{л}78$ , Б.А.Шрамко, 1957 г. $\text{л}$ . Селище бронзового века и салтовской культуры - в уроч.Лисая Гора, в пойме правого берега р.Северский Донец, у дороги, ведущей в с.Большая Бабка  $\text{л}78$ , Б.А.Шрамко, 1959 г. $\text{л}$ . Поселение срубной культуры - на правом берегу р.Северский Донец, в 800 м от конторы лесничества  $\text{л}78$ , Д.Я.Телегин, 1959 г. $\text{л}$ . Селище скифской эпохи расположено на левом берегу Северского Донца за селом, вдоль дороги в с.Комсомольское  $\text{л}8$ , 1962, т.14, с.136. В С окрестностях села - шесть курганов, к В и СВ, на полях - семь курганов. Высота 1-1,8 м  $\text{л}79$ ; 8, с.23. Погребение салтов-



ской культуры обнаружено в 1969 г. на берегу Северского Донца, у села. У ног костяка находились железный наральник и топор [92].

с. Чайковка. К Ю, в 1-2 км от села - цепочка из пяти курганов. Дальше - два кургана. Высота до 3,7 м [79].

с. Шабельное. В 400 м к С от села - две кургана высотой 1,9 м [79].

с. Шевченково Первое. В Ю окрестностях села - шесть курганов высотой 0,7-1,9 м [79].

с. Шевченково. В 300 м к С от СЗ окраины села - курган высотой 1 м [79].

с. Шестаковое. К З, вдоль дороги - четыре кургана. В ЮЗ направлении - два кургана. В 1,7 км на В, у дорог среди полей - два кургана. Высота 0,3-3,1 м [79].

с. Широкое. Вблизи села - два кургана. Один - у дороги, к ЮЗ от села. Высота 1,8 м [79].

с. Орченково. В 500 м на С от села - курган, еще один - в 300 м на ЮЗ. Высота 0,8 и 2,6 м [79].

#### ГОТВАЛЬЦОВСКИЙ РАЙОН

с. Аксютовка. В селе найдены четыре бронзовых наконечника стрел скифской эпохи [8, с. 12].

с. Артиховка. Пять поселений бондарихинской культуры: первое - на край правого берега р. Мжа, у В окраины села, площадь 40 x 33 м; второе - на дне первой террасы р. Мжа, у села; третье - на окраине села, у дороги в лес; четвертое - на холме дна берега р. Мжа; пятое - в уроч. Бечевка. Поселение бронзового века - на берегу р. Мжа, в уроч. Новостройка Димарей. Рядом - поселения бронзового века и раннеславянской культуры [78, Е. В. Пузаков, 1957 г.].

с. Бирочок. Селище скифской эпохи - на правом берегу р. Мжа, в 2 км к С от с. Первомайское. Обнаружено в 1951 г. Я. И. Краском [9].

с. Большая Гомольша. Поселение срубной культуры - в 4 км к С от села, в пойме балки /уроч. Добрик/. Размеры 120 x 50 м [78, Б. А. Шрамко, 1968 г.]. Городище скифской эпохи /У-III вв. до н.э./ расположено на мысе левого берега р. Гомольша. Площадь около 7 га, окружено валом и рвом. Сохранились остатки оборонительных валов и рвов. В 1928-1929 гг. в окрест-

ностях городища найден бронзовый котел скифского типа [3, 1962, т. 14, с. 138-142; 35, 1961, № 104, с. 52; 72, с. 188; 8, с. 34]. Два селища обнаружены в 1968 г. В.П. Андриенко и В.З. Фрадким: первое селище скифской эпохи - в 1 км к В от села, на пашне, площадь 150 x 70 м; второе селище скифской эпохи - в уроч. Засеменово, на мысе правого берега р. Гомольша, в 1 км к Ю от животноводческой фермы, у СВ окраины села, площадь 500 x 300 м [32]. Курганный могильник скифской эпохи /У-Ш вв. до н.э./ расположен в лесу, в 2,5 км к В от городища. На план при съемке Б.А. Шрамко в 1968 г. нанесены более 700 курганов и один майдан. Насыпи достигают высоты 7-8 м. Неоднократно производились раскопки А.С. Федоровским, С.А. Семеновым-Зусером, Б.А. Шрамко [3, 1962, т. 14, с. 142-146; 6, 1968, с. 210; 8, с. 34, 79].

с. Борки. По дороге на станцию - три небольших кургана [3, с. 90].

с. Варенчевка. Около села - поселение катакомбной культуры бронзового века с многоваликовой керамикой [45, с. 39].

пос. Воляное. Городище - на высоком мысе правого берега р. Уда, в ур. Холодный Яр, между поселком и с. Красная Поляна. Мыс с напольной стороны огражден валами и рвами. Площадь городища 2,54 га. Раскопки Б.А. Шрамко в 1952 г. показали, что городище двухслойное - с отложениями скифской и романской культур [17, с. 104; 72, с. 296, 191; 54, т. 16, 1952, с. 10; 78, Б.А. Рысаков, 1950 г.; 78, Б.А. Шрамко, 1951, 1952 гг., 7]. Селище скифской эпохи - на правом берегу р. Уда, в черте поселка. Разведки Б.А. Шрамко в 1951 г. [32].

с. Водяховка. В Ю окрестностях села - семь курганов [79].

с. Гайдары. Древнерусское городище X-XIII вв. - на мысе высокого правого берега Северского Донца, вблизи дороги из г. Змиев в с. Задонецкое. Мыс ограничен с двух сторон глубоким оврагом и крутым склоном берега, а с напольной стороны - валом, который сильно распахан. Обнаружено Б.А. Шрамко в 1954 г. [72, с. 295-296]. Селище Лагерь салтовской культуры расположено на правом берегу Северского Донца, возле биостанции Харьковского университета. Обнаружено в 1954 г. Б.А. Шрамко [32].

с. Генцевка. В окрестностях села - 16 курганов [79; 8, с. 40].

с. Гришковка. Скифское селище расположено на правом берегу р. Мжа, на возвышенности к ЮВ от села. На зольниках собраны керамика, пряслица, глиняные пуговицы, железное копьё, кинжал, бронзовые наконечники стрел V-IV вв. до н.э. Селище открыл в 1951 г. Я.И. Краск <sup>917</sup>. В 1 км к СВ от села - могильник из 60 курганов <sup>8</sup>, 1962, т. 14, с. 1367.

пос. Джугун. Селище черняховской культуры расположено на поле совхоза "Червоный Велетень". Вблизи поселка - 13 курганов <sup>797</sup>.

пос. Донец. В окрестностях поселка - семь курганов <sup>797</sup>. Возле ст. Занки - селище пеньковской культуры, открыто В.Е. Радзиевской в 1972 г. Раскопки А.Г. Дьяченко в 1976 г. <sup>6</sup>, 1978, с. 327.

с. Задонецкое. У села - две неолитические стоянки на Ю-краю песчаной дны первой надпойменной террасы левого берега р. Северский Донец, у с. Задонецкие хутора. Площадь 19 x 17 м <sup>78</sup>, Е.В. Пузаков, 1955 г. <sup>7</sup>. Открыт ряд поселений эпохи бронзы. Поселение средней бронзы - на возвышении левого берега р. Северский Донец, в уроч. Звичиха, в селе. Площадь 300 x 200 м. Рядом - второе поселение <sup>78</sup>, Д.Я. Телегина, В.К. Михеев, Е.В. Пузаков, 1959 г. <sup>7</sup>. Поселение катакомбной культуры - на днах левого берега р. Северский Донец, в уроч. Ракита, на окраине села. Площадь 28 x 24 м. Второе поселение того же времени - на боровой террасе левого берега р. Северский Донец, в 50 м от берега, на СВ окраине села. Площадь 40 x 28 м. Поселение эпохи поздней бронзы на левом берегу р. Северский Донец, в уроч. Ключково, недалеко от оз. Дворец, к ЮВ от села. Площадь 150 x 20 м <sup>78</sup>, Е.В. Пузаков, 1955 г. <sup>7</sup>. Селище Песчаное скифской эпохи расположено на песчаных днах левого берега р. Северский Донец, справа от дороги в с. Лиман. Обнаружено Ю.Н. Шкорбатовым в 1951 г. Разведки Б.А. Шрамко в 1954-1955 гг. <sup>827</sup>. Поселение черняховской культуры - на левом берегу р. Северский Донец, в 600 м на ЮВ от оз. Дворец. Площадь 50x75 м <sup>78</sup>, Е.В. Пузаков, 1955 г. <sup>7</sup>. Раннеславянское селище Задонецкое /V-IX вв. н.э./ расположено на пойменной террасе правого берега р. Северский Донец, напротив села, около моста на дороге в г. Змиев. Занимает песчаную возвышенность в пойме, которая распахивается. Относится к пеньковской культуре. Обнаружено Б.А. Шрамко в 1953 г., рас-

кашпывалось им в 1955, 1969-1970 гг. [6, 1970, с. 244]. В 1,2-2 км на СЗ - отдельно стоящий курган и группа из шести курганных насыпей [79]. У села в 1958 г. найдена джучидская монета начала XV в. [66, № 501].

д. Западенька. Поселение бронзовой эпохи обнаружено близ села в уроч. Дровосеки. Разведки В.П.Андрюченко и В.З.Фрадкина в 1967 г. [78, Б.А.Шрамко, 1967 г.]. Два селища скифского времени: "Мысовое-1" - с зольниками У-1У вв. до н.э. - расположено на мысе у СЗ окраины села, обнаружено и раскапывалось В.Е. Радзиевской [6, 1974, с. 332; 6, 1975, с. 343]; "Мысовое-2" - в 400 м на ЮВ от С окраины села, у сада, открыто в 1967 г. В.К.Михеевым и В.П.Андрюченко; селище черняховской культуры - у села, возле Кутового Яра. Разведано в 1926-1931 гг. А.С.Федоровским [75]. Селище салтовской культуры - в С части села [78, В.И.Кадеев, 1955 г.].

д. Зильки. К С от села - два кургана [8, с. 38].

д. Готвальдов. В районе Замостья - три поселения эпохи бронзы: поселение на мысе, в устье р.Мжа, в уроч.Крамарское; поселение бондарихинской культуры - в 50 м на ЮВ от современного кладбища; поселение в 200 м от моста на дороге в с.Чемужовка [78, Е.В.Пузаков, 1957 г.]. К Ю от города, на Змиевском городище и в уроч.Провалье, А.С.Федоровским в 1927 г. собрана керамика черняховской культуры [35, 1961, № 104, с.31; 3, 1948, т.2, с. 169-1970; 35, 1960, № 82, с.49]. У города - 14 курганов, два из них - у дороги в с.Фролово [79]. На правом берегу р.Северский Донец в 1860 г. был найден клад с аббасидскими дирхемами середины VIII в. [33, с. 52, № 302]. Кроме того, найдены: дирхем 139 г.х., чеканенный в Истархе [60, с.394; 64], и золотоордынская медная монета [8, с.33].

д. Колесники. Селище черняховской культуры расположено на песчаной возвышенности правого берега р. Мжа [78, Б.А.Шрамко, 1957 г.; 35, 1964, № 116, с. 50].

пгт. Комсомольский. Селище скифского времени - на левом берегу р.Северский Донец, у В окраины поселка, на песчаных дюнах у оз.Лиман. Разведки И.П.Костюченко в 1950 г. и Б.А.Шрамко в 1966 г. [3, 1962, т. 14, с. 136].

с. Коропово. На левом берегу р.Северский Донец, на песчаных дюнах около леса, найдены кремневые орудия и многова-

ликовая керамика бронзового века [78]. Городище "Коробовы хутора" расположено в лесу на правом берегу р.Северский Донец, между селами Коропово и Гайдары. Площадь 1,5 га. Главный двор с трех сторон окружен рвом и валом с остатками каменной кладки от стен. Расположенное с С стороны предградье защищено с напольной стороны. Раскопки Б.А.Шрамко в 1953-1954 гг. и 1970 г. показали, что городище двухслойное. Нижний слой относится к скифскому времени, а верхний - к роменской культуре УШ-Х вв. [82]. Селище салтовской культуры расположено на поляне в лесу, на расстоянии 500 м к ЮЗ от городища. Открыто Б.А.Шрамко в 1954 г. и раскапывалось им в 1970 г. [82]. Вблизи села найдены три античные пантикапейские монеты и одна византийская монета Льва VI [886-912 гг] [8, с.35; 17, с.104-105; 72, с.297; 60, с.395].

с. Костяновка. К В от села, вдоль дороги в направлении к Ю - пять курганов [79].

пос. Красная Поляна. На полях, в ЮЗ направлении от села - шесть курганов [79]. Клад монет, из которых три джучидские /одна из них Бирдибека, 761 г.х., чеканенная в Тилистане/, найдены в 1927 г. [76, Г.В.Дутов, 1974 г.].

с. Лагеря. Поселение эпохи бронзы - на днах левого берега р.Северский Донец. Поселение эпохи бронзы и салтовской культуры - на том же берегу, на холме у оз.Круглое, в 2 км к З от села [74; 78, Е.В.Пузаков, 1955 г.].

пгт. Лиман. В окрестностях, на левом берегу р.Северский Донец, много древних поселений. 1. Поселение бронзового века /Андреевка-1/. На склоне берега, в 150 м от оз.Кругленькое и в 300 м от оз.Белое. 2. Поселение бондарихинской и срубной культур /Лиман-1/ - у Ю берега оз.Лиман [74; 46, с.106; 78, Е.В.Пузаков, 1955 и 1959 гг.]. 3. Поселение у Ю берега оз.Чайка, в 3 км к Ю от села. Имеются остатки бронзового века, скифской и салтовской культур [78, Б.А.Шрамко, 1958 г.]. 4. Поселения эпохи неолита, бронзы /срубная и абашевская культуры/, скифского времени и салтовской культуры - в уроч.Сердиково-2 [78, Е.В.Пузаков, 1957-1960 гг.; 46, с.106]. 5. Селище на днах у оз.Коренное. Обнаружено Б.А.Шрамко в 1954 г. Имеются остатки поселений бронзового века, скифской эпохи и салтовской культуры. 6. Селище срубной, бондарихинской и раннеславянской культур, у хут.Довгали. Площадь

200 x 190 м /78, Е.В.Пузаков, 1959 г./ 7. Поселения срубной, бондарихинской культур и скифского времени /Лиман-Ш/ - в 150 м на В от пос.Лиман-1. 8. Поселения срубной, бондарихинской и черняховской культур - в 200 м на З от села, у хут.Довгали /78, Е.В.Пузаков, 1957 г./ К С от села, на полях - семь курганов /79; 8, с. 29-30/.

с. Миргород. У села - неолитическая стоянка /2, с.330/. Поселение эпохи бронзы - в 250 м от З окраины села в уроч. Плахты, на песчаных дюнах левого берега р.Мжа /78, В.П.Андрienko, 1965 г./ Пять поселений бондарихинской культуры - на дюнах у берега р. Мжа. В частности, в уроч.Ижавовка, Московские Луки, в бору уроч. Остров на Московских Луках. Селище скифской эпохи расположено напротив села, на дюнах р.Мжа /78, Е.В.Пузаков, 1957 г./.

с. Мохнач. У села расположена неолитическая стоянка /2, с.330/. Четыре селища бронзового века: на песчаных дюнах к ЮЗ от села, у дороги на Шелудьковку /78, В.И.Кадеev, 1955 г./ Два многослойных селища - на дюнах левого берега р.Северский Донец, между рекой и сосновым лесом. Имеются остатки поселений бронзового века, скифского времени и салтовской культуры. К СВ от городища, на дюнах левого берега р.Северский Донец, на территории леспромхоза - селище бронзового века и салтовской культуры /78, Б.А.Шрамко, 1954 г./ Городище расположено на мысе правого берега р. Северский Донец у С окраины села. Размеры 800 x 300 м. Отмечено в "Книге Большому чертежу" /1627 г./ Впервые исследовал в XIX в. В.В.Пассек. Раскопки Б.А.Рыбакова в 1950 г., Б.А.Шрамко и С.А.Плетневой в 1953-1954 гг. Городище многослойное, с отложениями скифской эпохи, салтовской и роменской культур. Кроме того, здесь имеется много остатков ХУП-ХУШ вв. и кладбище того времени. На городище найден серебряный дирхем /23, с. 71; 54, 1952, т.16, с.10; 70, 1890, вып.4, с.83; 60, с. 394; 35, 1961, № 104, с. 90; 72, с.294/. В 3 км от села расположено другое городище, называемое Запорожским. У села обнаружен клад русских серебряных монет ХVI-ХУП вв. /8, с. 33/.

с. Нижний Бишкин. В 1,7 км на ЮЗ, у дороги - два кургана; в Ю окрестностях, на полях - три кургана /79/. К ЮВ от села - селище пеньковской культуры. Разведки Ю.В.Буйнова и

В.К.Михеева в 1976 г. [82]. На территории села - селище черняховской культуры. Разведки А.С.Федоровского в 1926 - 1931 гг. [78, В.К.Михеев, 1969 г.].

с. Омельченки. Курган на В окраине села [79].

с. Островерховка. В 1951 г. на Ю окраине села, в обрыве оврага Б.А.Шрамко обнаружены остатки погребения бронзовой эпохи. Селище скифского времени расположено на плато в верховьях р.Чернявка /левый приток Мхи/. Зафиксировано 60 зольников, размещенных пятью группами в уроч.Лымарева Поляна, Кувшиново, Кушнаревское, Абазивское и Миське. Открыто в 1950 г. Б.А.Рыбаковым. Разведки и раскопки Б.А.Шрамко в 1950-1953 гг. [72, с. 179; 5, 1956, т.6, с.56-65]. Курганный могильник расположен на поле и в лесу рядом с четвертой группой зольников в уроч. Абазивское. Раскапывались Б.А.Рыбаковым и Б.А.Шрамко. Все курганы содержали остатки погребений скифской эпохи /VI в. до н.э./ [72, с. 179; 5, 1956, т. 6, с.64].

с. Пасеки. На поле у села - селище с зольниками скифского времени [3, 1962, т.14, с.136].

с. Первомайское. Многослойное поселение эпохи бронзы и скифского времени - к СВ от села, в уроч.Бирочек. Поселение обнаружено в 1948 г.Д.И.Краском [3, 1962, т.14, с.136;91].

с. Пролетарское. В 0,5 км к В от села, в пойме правого берега р.Миа - многослойное поселение эпохи неолита, катакомбной, срубной, бондарихинской и черняховской культур. На СЗ окраине села - поселение бондарихинской культуры. Обнаружено в 1976 г. Ю.В.Буйновым [82].

пос. Раздольное. Близ села А.М.Покровским были раскопаны три кургана, один из которых был с каменной статуей. Открыты погребения скифского периода [3, с.40].

с. Русский Бишкин. Селище скифской эпохи - на правом берегу р.Бишкинь, у впадения ее в р.Северский Донец. Найдены керамика и меч-акинак VI-V вв. до н.э.

с. Скрипач. В 800 м и на ЮВ от села и дальше в этом направлении - три кургана и один - в 2,7 км на Ю от ЮЗ окраины села [79; 8, с.40].

с. Соколово. Вблизи села, на З и ЮЗ окраинах - три кургана. В 700 м на СЗ - два кургана [79]. Обломок каменного то-

пора бронзового века с просверленным отверстием обнаружен на территории школы [87]. У села - поселение бондарихинской культуры. Обнаружено Д.В.Буйновым [82]. У хут. Прогоня в 1948 г. найдена сабля салтовской культуры [91]. На правом берегу р.Мжа найдена медная римская монета времен императора Галлиена /253-268 гг.н.э./ [35, 1964, №116, с.51; 28, с.92].

с. Сухая Гомольша. Городище расположено на В окраине села, на мысе правого берега р. Северский Донец, у места впадения в него р. Гомольша. Упоминается в "Книге Большому Чертежу". Раскопки В.К.Михеева в 1969, 1973-1976 гг. Городище состоит из цитадели и двух предградий. Общая площадь 2 га. Сохранились валы с каменной кладкой. Возникло городище в скифское время, но основной слой относится к салтовской культуре VIII-X вв. [8, с.29; 72, с.290]. Салтовское селище расположено к В от городища, отделено от него Княжим Яром, а с В - Дьяковым Яром. Содержит также материалы скифского времени и VIII-X вв. Селище салтовской культуры в уроч. Гомольшанские дачи расположено на левом берегу р. Сухая Гомольша, напротив села [78, В.К.Михеев, 1969 г., 7. Грунтовой могильник салтовской культуры с остатками трупосожжений в ямках и урнах - в 750 м на Ю от городища, у дороги на с. Нижний Бишкин, в 1,5 км к З от села [6, 1974 и 1975 гг., 7.

с. Тарановка. В 5 км на С от села, возле р. Ольшанка, упоминается городище /900 м в окружности/. В окрестностях села - 17 курганов [8, с.35; 79]. У села - поселение черняховской культуры [2, с.344].

с. Тимченки. На левом берегу р. Мжа, у села - 12 поселений эпохи бронзы: первое - поселение на песчаной дне, в уроч. Куланково; второе - поселение на дне, в 100 м к Ю от соснового бора, на СВ от села; третье - поселение в уроч. Плахтин, на СВ от села; четвертое - поселение бондарихинской культуры - на останце берега р. Мжа, около предыдущего; пятое - поселение бондарихинской культуры - на песчаной дне, в 300 м на СЗ от с. Кравцовка; шестое - поселение на двух небольших днах, к Ю от предыдущего; седьмое - поселение бондарихинской культуры - на дне, в 200 м от предыдущего; восьмое - поселение на небольшой дне, в 100 м к Ю от центрального плато; девятое - поселение бондарихинской культуры,



на дне у дороги на 3 от хут. Кравцовка; десятое - поселение бондарихинской культуры, на краю центрального плато левого берега реки; одиннадцатое - поселение на В окраине села; двенадцатое - поселение бондарихинской культуры - в уроч. Шпыли, на песчаной возвышенности поймы /78, Е.В. Пузаков, 1957 г.; 78, В.П. Андриенко, 1965 г.; 78, Б.П. Зайцев, 1961-1962 гг./7. На СЗ окраине последнего поселения обнаружен могильник бондарихинской культуры. Обряд погребения - трупосожжение. Разведки Ю.В. Буйнова в 1975 г. Поселение эпохи бронзы и салтовской культуры - в уроч. Мясное, близ современного кладбища /78, Е.В. Пузаков, 1957 г./7. В Ю окрестностях села - пять курганов /79/. У села на песчаной дне найден шлифованный каменный молоток с просверленным отверстием /87/. На левом берегу р. Мжа в 1948 г. найден серебряный динарий Фаустины Младшей /П в. н.э./ /35, 1964, № 116, с. 51/7.

с. Чемузовка. Два поселения бондарихинской культуры: первое - на краю берега р. Мжа, у небольшого ручья в уроч. Водяные мельницы Томовского, на 3 окраине села; второе - на краю левого берега Мжи, у ее истока /78, Е.В. Пузаков, 1957 г./7.

с. Черемушное. Поселение эпохи бронзы - на буграх правого берега р. Северский Донец, в 200 м на 3 от села /78, Е.В. Пузаков, 1955 г./7. К С от села - три кургана высотой до 2 м, а далее в 7 км, в уроч. Солонецкий Яр - городище или майдан /79; 8, с. 38/7.

с. Черкасский Бишкин. На левом берегу р. Северский Донец - пять неолитических стоянок в уроч. Ключково, Дубина и Тополяха, напротив оз. Кривое /2, с. 331; 78, Е.В. Пузаков, 1955 г./7. Шесть поселений эпохи бронзы: первое - поселение Светличное-П - в 200 м на ЮВ от оз. Светличное, рядом с небольшим родником; второе - поселение в уроч. Любовка, на С от оз. Плоское, в 100 м от села; третье - поселение бондарихинской культуры - на С от оз. Панское; четвертое - поселение близ оз. Лычковое; пятое - поселение Малая Тополяха бондарихинской культуры - на дороге от села к птицеферме; шестое - поселение бондарихинской культуры - в 200 м к СЗ от оз. Куцезовое. Разведки Ю.В. Буйнова в 1975 г. /78, Е.В. Пузаков, 1955

и 1957 г.]. Девять многослойных селищ: первое, второе, третье, четвертое - поселения эпохи неолита, бронзы и ранне-славянской культуры - на В от поселения № 4 эпохи бронзы [78, Е.В.Пузаков, 1955 г.]; пятое - поселение с отложениями неолита, бронзового века, салтовской культуры и времен Киевской Руси. Расположено на о. Кузьма /Великая Тополяха/, недалеко от З окраины села [78, Б.А.Шрамко, 1954 г.]; шестое - поселение с отложениями эпохи неолита, бондарихинской и салтовской культур, в 2,5 км к Ю от села, на краю боровой террасы левого берега Северского Донца. Разведки Д.В.Буйнова в 1976 г.; седьмое - поселение бронзового века и скифской эпохи - на песчаных дюнах левого берега р. Северский Донец, у В окраины села [78, Б.А.Шрамко, 1958 г.]; восьмое - поселение Светличное-I эпохи поздней бронзы и скифского времени - на краю боровой террасы у оз. Светличное [78, Е.В.Пузаков, 1957 г.]; девятое - поселение возле села, - на левом берегу р. Северский Донец, у залива Телопелопсис. А.С.Федоровский в 1926 г. обнаружил селище черняховской и других культур. Подробностей нет [35, 1961, № 104, с. 174; 3, 1948, т.2, с.170; 35, 1960, № 82, с.49; 82]. В 1 км к Ю от села, на склоне боровой террасы - селище пеньковской культуры. Обнаружено Д.В.Буйновым в 1976 г. /82/. К З и Ю от села много курганов. В селе, у церкви, найден каменный топор [8, с.29].

с. Шелудьковка. В 750 м на С от села - группа из четырех курганов. В Ю и ЮВ окрестностях - девять курганов [79; 8, с.40].

На территории бывшего Змиевского уезда и современного района найдены римские монеты I-II вв. н.э. [27, № 1078], аббасидский дирхем 756-757 гг. [60, 396: 79], одна медная джучидская монета [66, № 500], а также клад серебряных джучидских монет [92, 9 шт.; 76, Г.В.Дутов, 1974 г.].

#### ДВУРЕЧАНСКИЙ РАЙОН

с. Березовое. В Ю и З окрестностях села - два кургана высотой 1-2 м [79].

с. Боголовка. В 500 м на СЗ - группа из трех курганов высотой 1,4 м [79].

с. Воробьевка. Селище салтовской культуры - на склоне левого берега р. Калиновая /правого притока р. Оскол/, по обе стороны дороги из с.Калинка в с.Двуречье. Площадь 100 x 300 м [78].

с. Граково. В 500 м к Ю, у дороги - курган. В 6 км на З от села, на поле - курган высотой 1 м [79].

с. Грядниковка. Отмечены следы неолитических стоянок [2, с. 328]. Два поселения эпохи бронзы: первое - на песчаной дне, в 200 м к КВ от дороги со ст.Двуречная в центр одноименного поселка; второе - на песчаной дне, в 300-400 м к КВ от поселения № 1 [78].

с. Двуречанское. В 3 км к З от села, у дороги - курган высотой 1,3 м [79].

пгт. Двуречная. К С от поселка, вдоль дорог - пять курганов. В КЗ окрестностях - три кургана. Высота 1-2 м [79; 8, с.69].

с. Добролюбовка. В 1 км на СЗ от села, у дороги - курган высотой 1 м [79].

с. Западное. В 2 км на КВ от села и в 3 км на СЗ, у дороги - по два кургана высотой 1-2 м [79].

с. Касьяновка. К С и СЗ от села - шесть курганов. К СВ от села - шесть курганов. В 700 м к КВ от села - два кургана, на КЗ от села - четыре кургана. Высота 1-2 м [79].

с. Колодяжное. На В окраине села - два кургана; к З, в 2 км от села - курган. Несколько курганов - к Ю от села. Высота 1,5-1,6 м [79; 8, с.68].

с. Красное Первое. В 500 м на З - курган высотой 1 м [79].

с. Криничное. К Ю от села, у дороги - курган высотой 1 м [79].

с. Кутьковка. В 1,5 км к Ю от села - четыре кургана. В 3 км на КЗ - курган. Высота 1 м [79].

с. Лихолобовка. В 0,5 км к КЗ от села - три небольших кургана [8, с.69].

с. Мальцевка. К В и Ю от села - пять курганов высотой 1-2 м [79].

с. Масловка. У села - поселение эпохи бронзы [2, с.335].

с. Мечниково. У дороги, к СЗ от села - два кургана высотой 1-2 м [79].

с. Мирное /бывшее/. В 500 м на СВ от села, у дороги - курган высотой 1 м [79].

с. Митрофановка. К В от села, у дороги - цепочка из шести курганов. В 1 км на СВ, СЗ и ЮЗ от села - четыре кургана. Высота 1-3 м [79].

с. Николаевка. К В от села - три кургана. В 1 км на С и ЮВ от бывшего с. Осоковка - два кургана. Высота 1-2 м [79; 8, с. 69].

с. Октябрьское. В 500 м к С от села - девять курганов. В СВ и СЗ окрестностях села - три кургана. В 1,5-2 км на ЮВ от села - три кургана. Высота 1-2 м [79; 8, с. 68].

с. Ольшаны. В 2,5 км к Ю от села - три кургана. На СЗ окраине - цепочка из шести курганов. В 1 км на С и СВ от села - два кургана. Высота 1-2 м [79; 8, с. 68].

с. Первомайское. Курган на С окраине села. В 1 км на СВ от села - курган. Высота 1 м [79].

с. Пески. К ЮВ от села - 22 кургана высотой 1-2 м [79].

с. Песчанка. В СВ окрестностях села - два кургана. На ЮВ окраине села - курган. В 500 м на ЮЗ от села - курган. Высота 1-2 м [79].

с. Петро-Ивановка. В СВ окрестностях села - три кургана. Два кургана на Ю окраине села и в 5 км к ЮВ от села [79].

с. Погребняковка. В 0,5 км к ЮЗ от села - два кургана, называемые "Подлесковые могилы". В 0,5 км к Ю от села - курган. В направлении к с. Тополи - два кургана. Высота 1,7-2 м [8, с. 69; 79].

с. Путниково. В 2 км на ЮВ от села - курган высотой 2 м [79].

с. Редкодуб. На СЗ окраине села - курган высотой 2 м [79].

с. Свистуновка. В 1 км к В от села - курган [8, с. 70].

с. Свяченновка. В 500 м к С от села, у дороги - курган высотой 1 м [79].

с. Сергеевка. В 1 км на В от села, на поле - курган. Второй - в 1,5 км на Ю от села, у дороги, высота 1 м [79]. В 4 км от села, на поле, лежало каменное изваяние. В селе находились две каменные статуи [8, с. 51].

с. Таволжанка. На СВ окраине села - шесть курганов. В

2 км далее - курган. В КВ окрестностях села - шесть курганов. Высота 1-3 м [79; 8, с.687].

с. Терни. В окрестностях села - пять курганов [8, с.657].

с. Тополи. Поселение эпохи бронзы и салтовской культуры - на правом берегу р. Оскол, в 5 км от села, по дороге в с.Каменка. Исследовалось в 1953 г. И.И.Ляпушкиным [35, 1958, № 62, с.150]. К С от села - два кургана. Вблизи села находили различные предметы поздних кочевников [8, с.697]. В 1891 г. здесь найден комплекс вещей салтовской культуры из случайно разрушенного погребения с трупосожжением [72, с.2887].

### ДЕРГАЧЕВСКИЙ РАЙОН

с. Безруки. Поселение эпохи бронзы - на левом берегу р. Лопань, к СВ от хут. Нижние Ключки. Открыто в 1955 г. В.И.Кадевым [82]. В СВ окрестностях села - три кургана высотой 0,5-1 м [797].

с. Белаши. Между селами Белаши и Бмцы найдена медная монета Константина I /337-350 гг. н.э./ [35, 1964, № 116, с.517].

с. Березовское. У ст. Курортная, на правом берегу р. Уды, на склоне, по обе стороны дороги, ведущей в с. Пересечное, - многослойное селище. Имеются находки керамики скифской эпохи, черняховского типа и раннеславянской культуры [35, 1961, № 104, с.95; 3, 1948, т.2, с.1687].

с. Большие Проходы. На территории хоздвора совхоза "Проходнянский" обнаружено бескурганное погребение сарматского времени /I в.н.э./ [4, 1972, вып.4, с.1307]. В 12 км на С от села - курган высотой 8 м, называемый "Желтый" [8, с.137].

шт. Гавриловка. В 1 км от поселка - три кургана высотой около 2 м [8, с.147].

с. Граней. Поселение эпохи бронзы - на склоне террасы, к С от села, на границе с Белгородской областью. Площадь 50 x 60 м [78, А.Г.Дьяченко, 1970 г.7].

с. Дементьевка. Многослойное селище - воле бывшего хут. Льяное, на правом берегу р. Прудянка, рядом с прудом. Площадь 200 x 1500 м. Имеются отложения срубной и бондарихинской культур, скифской эпохи, черняховской культуры и раннесредневековые остатки VI-VII вв. Открыто в 1961 г. Б.П.Зайцевым и В.К.Михеевым. В 1970 г. исследовалось А.Г.Дьяченко

и А.К.Дегтярем [82]. К ЮЗ от села, у дороги - курган; дальше, в 4 км, вдоль дороги - два кургана. Высота 0,9-2 м [79]. У ручья, впадающего в р.Прудянка, со стороны левого берега, недалеко от дамбы - селище черняховской культуры. Площадь 200 x 50 м [78, А.Г.Дьяченко, 1970 г.]

пгт. Дергачи. Селище скифского времени - на огородах по Октябрьской ул., вдоль берега Лопани. Площадь 60 x 30 м [78, А.Г.Дьяченко, 1970 г.]; 82]. Курганный могильник /около 70 насыпей/ - на правом берегу р. Лопань, у места впадения в нее ручья Крыница. В 1903 г. Е.П.Трефилев раскопал десять курганов с погребениями скифской эпохи [61, 1908, т.2, с.102-103; 8, с. 13; 19, 1918, вып. 65, с.130]. На территории поселка в 1925 г. И.Н.Луцкевич обнаружил селище черняховской культуры [3, 1948, т.2, с.168]. Зафиксировано также селище салтовской культуры [82].

с. Довобиевка. В 3 км к ЮВ от села - семь курганов высотой 1,3-2 м [79].

с. Буди. Медная монета Константина I /337-350 гг./ найдена на берегу р.Лопань [28, с.92].

с. Ключки. В 3 км на СЗ - два кургана [79].

пос. Козацья Лопань. Два поселения эпохи бронзы и скифского времени: первое - на поле к Ю от поселка, второе - на С склоне балки и берега Лопани, у З окраины поселка. Площадь 150 x 80 м [78, А.Г.Дьяченко, 1970 г.]. В 6 км на В от поселка - пять курганов [3, с.13].

с. Кочубеевка. К З от села, у дороги - курган. В 3 км на ЮВ от села - курган [79].

с. Кулики. На поле, в 2 км на СЗ от села - курган [79]. На окраине села, возле кладбища - селище черняховской культуры [78, А.Г.Дьяченко, 1970 г.].

с. Курьянка. На плато левого берега р.Курьянка /левый приток р.Уда/, на лесной поляне - селище эпохи бронзы и скифского времени, отмечено 12 вольников, которые распахиваются. Кроме скифского материала, найдена керамика срубной культуры и вислообушный бронзовый топор [3, с.11; 51, 1892, т.4, с.2; 72, с. 213; 4, 1972, вып. 4, с.131; 5, 1956, т.6, с.64].

пос. Малая Даниловка. Поселение бондарихинской культуры -

на З окраине поселка, на возвышенности левого берега р. Лопань, у бетонного завода. Открыто в 1974 г. Буйновым Ю.В. [82].

пос. Малые Прокоды. Четыре поселения эпохи бронзы: первое - на мысе правого берега р. Травянка; второе - поселение срубной культуры - на другом мысе того же берега, недалеко от летнего загона для скота; третье - на соседнем мысе; четвертое - на возвышенности в пойме р. Харьков, недалеко от дороги в с. Стрелецье. Два селища скифского времени: первое - на правом берегу Травянского водохранилища /р. Харьков/, к СВ от села, площадь 500 x 750 м; второе - на этом же берегу, возле оврагов [78, Б.А. Шрамко, 1973 г.]. К С от села - два кургана. В 3 км к В от села - курган. Высота 0,8 - 1,5 м [79].

пос. Ольшаны. В пределах поселка, на левом берегу р. Ольшанка - курганный могильник. В 1913 г. один курган вблизи церкви был разрушен и было обнаружено погребение скифской эпохи [75]. В 3 км на СЗ от села, у дороги - курган. Два кургана - в СВ направлении, между дорогами. Высота 0,5 м [79].

пос. Пересечная. Селище скифского времени расположено к З от поселка на правом берегу р. Уда. На нем более 50 зольников. Разведки Б.А. Шрамко в 1954 г. [35, 1961, № 104, с. 95]. В окрестностях села, к С от него, на лугу - два кургана [79]. На правом берегу р. Уды, у дороги на Ольшаны - поселения скифской и черняховской культур и могильник черняховской культуры, обнаружены в 1926 г., частично исследованы в 1932-1933 гг. И.Н. Луцкевичем и Т.И. Ивановской [3, 1948, т. 2, с. 165-168; 35, 1961, № 104, с. 168-170; 35, 1960, № 82, с. 49].

с. Подворки. Селища эпохи неолита, бронзового века и скифского времени - на песчаных дюнах левого берега р. Уда, к СЗ от села. Разведки Б.А. Шрамко и Л.П. Ланде в 1951-1952 гг. Среди находок имеется неолитическая и скифская керамика, бронзовые плоский клиновидный топорик и наконечники стрел VI-III вв. до н.э. [3, 1962, т. 14, с. 136; 72, с. 213; 78, Б.А. Шрамко, 1952 г.].

пгт. Полевая. В 2 км на ЮЗ от поселка, на перекрестке дорог - два кургана высотой 1,2 м [79].

с. Протопоповка. Селище с отложениями эпохи бронзы, скифского времени и роменской культуры. Первое - на КЗ окраине села, в 100 м от дамбы Орковского пруда. Площадь 500 x 100 м. Раскопано жилище роменской культуры с печью-каменкой. Второе - в 700 м на З от села, в 100 м на Ю от совхозного сада. Площадь 200 x 100 м. Три поселения скифской эпохи: первое - в уроч. Городище, в 800 м к З от села, на холме четырехугольной формы, окруженном прудами и оврагами, остатки укрепления не зафиксированы, площадь около 8 га; второе - на правом высоком берегу р. Ольшанка, между Панским и Орковым прудами, у Ю окраины села; третье - на СЗ берегу пруда Озеро, в 1 км на З от села. В уроч. Могила на Ю окраине села, в 100 м от центральной усадьбы совхоза "Богодуховский" - 15 курганов. Высота 0,3-1 м, диаметр 15-20 м. Раскопано два кургана с погребениями скифской эпохи /У-ІУ вв. до н.э./ [78, Н.Г. Коляченко, 1973 г.].

с. Русская Лозовая. В 1,5 км на КЗ от села - курган. В 4 км к СЗ - два кургана. Высота 1,5 м [79].

с. Сидоркина Балка. В 2 км к СЗ от села - курган высотой 1 м [79].

шт. Слатино. Поселение эпохи бронзы - на Ю окраине поселка, возле оврага. Площадь 80 x 20 м. На Ю окраине поселка - шесть курганов. Высота 0,6-1,4 м [78, А.Г. Дьяченко, 1970 г.; 79].

с. Токаревка. В 1 км на СВ от села, на поле - два кургана высотой 1 м [79].

с. Цуповка. На СВ от села, у дороги - курган. Второй - к Ю от села, на лугу. Высота 0,8 и 1,2 м [79].

с. Шаповаловка. В 1 км на С от села, на поле - курган высотой 0,8 м [79]. Селище черняховской культуры - на С склоне балки, возле школы, у СЗ окраины села [78, А.Г. Дьяченко, 1970 г.].

с. Шелкоплясы. Селище зарубинецкого времени - на крутом мысе берега р. Лопань, у С окраины села. Площадь 100 x 60 м [78, А.Г. Дьяченко, 1970 г.].



## ЗАЧЕПИЛОВСКИЙ РАЙОН

с. Абазовка. У села, на берегу р. Барестовая - поселение эпохи бронзы [78]. К Ю от села - 11 курганов. Высота 1,1-1,5 м. В одном из них обнаружены сарматские погребения [79; 2, с.338].

с. Александровка. В окрестностях села - 17 курганов высотой 1-2 м [79].

с. Алексеевка. Вокруг села - 15 курганов высотой 1 м [79].

с. Артемовка. Вблизи села - три кургана [79].

с. Бердянка. Майдан - у перекрестка дорог в г.Красноград [62, с.51]. В 2 км на СЗ от села - два кургана [79].

с. Железнодорожное. К С и СВ от села, на полях - девять курганов. В 500 м к З от села - курган. Высота 1,4-3,4 м [79].

с. Забардино. Вокруг на полях 19 курганов высотой 1,3 - 1,5 м [79].

с. Займанка. Неолитическая стоянка - в 600 м от животноводческой фермы "Пролетарий". Площадь 100 x 70 м. Неолитический каменный топор найден в уроч.Ясиновое напротив села. Поселение бронзового века - на правом берегу р.Ораль, в 1-1,5 км от села. Площадь 100 x 60 м. На левом берегу той же реки, напротив села, около лимана Белого - курганный могильник и майдан [78, Д.Я. Телегин, 1970;62, с. 49; 79].

с. Залинейное. Поселение эпохи бронзы - на песчаной дюне правого берега р.Ораль, в 1,5 км к ЮВ от села. Площадь около 1,5 га [78, Д.Я.Телегин, 1970 г.].

с. Заречное. В З окрестностях села, на дугах - десять курганов высотой 1-2 м [79].

с. Зачепиловка. В Д и ЮВ окрестностях села - 36 курганов. Высота 1-2,7 м [79].

с. Кочетовка. Вокруг села - семь курганов высотой 1-1,5 м [79].

с. Красная Победа. В ЮЗ окрестностях села, на полях - четыре кургана высотой 1-1,3 м [79].

с. Красноармейское. Четыре кургана высотой 1 м - в ЮЗ окрестностях села [79].

с. Красный Октябрь. В 500 м к Ю от села - курган высотой 1 м [79].

с. Лебяжье. В В и С окрестностях села - 20 курганов высотой 1-2 м [79].

с. Димановка. Против В окраины села, на правом берегу р. Орель - поселение с отложениями раннеславянского времени и эпохи Киевской Руси [78, Д.Я.Телегин, 1970 г.].

с. Малый Орчик. Два поселения днепро-донецкой культуры эпохи неолита - на склоне правого берега р. Орель, напротив села [78, Д.Я.Телегин, 1970 г.]. В центре села - курган. К С от села - шесть курганов. Высота 1-1,8 м [79].

с. Нагорная. Цепочка из 11 курганов высотой 1-4 м - в В окрестностях села [79].

с. Николаевка. Следы поселения эпохи бронзы - на берегу р. Вишневая [2, с. 335]. Вокруг села - 41 курган высотой 1-2,6 м [79].

с. Новое Мажарово. У села - 30 курганов высотой 1-2,6 м [79].

с. Новое Пекальное. К С от села, на полях - 15 курганов высотой 1-4 м [79].

с. Новоселовка. Поселение эпохи неолита и бронзы - на дне правого берега р. Орель, в 2 км к Ю от В окраины села, площадь около 1 га. Поселение эпохи бронзы - на берегу р. Орчик. Поселение эпохи бронзы и времен Киевской Руси - на склоне правого берега р. Орель, в 200 м к ЮВ от села. Вокруг села - восемь курганов высотой 1-2,2 м [78, Д.Я.Телегин, 1970 г.; 2, с. 336; 79].

с. Орчик. У села, на левом берегу р. Орчик - поселение эпохи бронзы. Находки: кремневые орудия и керамика. В В окрестностях четыре кургана высотой 1-2 м [79].

с. Пелашка Первая. На ЮВ окраине села - курган [79].

с. Первомайское. Вблизи села - девять курганов высотой 1-2 м [79].

с. Петровское. К Ю от села, на поле - два кургана. В 2 км к СВ от села - курган, высота 1-1,8 м [79].

с. Рунивщина. Вокруг села - 16 курганов высотой 1-3 м [79]. Отдельные находки эпохи бронзы, скифской эпохи и сактовской культуры - в окрестностях села, на берегу р. Орчик [89].

с. Семеновка. Поселение эпохи бронзы - в пойме левого

берега р. Орель, к 3 от оз. Черное, напротив села. Площадь 100 x 100 м [78, Д.Я.Телегин, 1970 г.]. Вокруг села - 20 курганов высотой 1-2,5 м [79].

с. Скалоновка. Поселение эпохи неолита и раннеславянской культуры - на правом берегу р. Орель, в 2 км на ЮВ от села, у колхозного сада и курганного могильника. Три поселения эпохи бронзы: первое - на правом берегу р. Орель, в 1,5 км к 3 от села; второе - на коренном берегу р. Орель, в 400 м к 3 от села; третье - на распаханной дне, в 2,5 км к С от села. Поселение черняховской культуры - на дне правого берега Орели, в 50 м от оз. Песчанки. На склоне правого берега р. Орель, в 2 км на ЮВ от села - 14 курганов. К СВ от села - семь курганов. Майдан в курганном могильнике - по дороге в с. Сомовка [78, Д.Я.Телегин, 1970 г.; 62, с. 48].

с. Сомовка. Богатое поселение эпохи неолита и бронзы. На территории птицефермы, между озерами Тютиница и Денисово, на правом берегу р. Орель. Площадь 500 x 300 м. Поселение эпохи бронзы - возле села, рядом с балкой Кривец. Площадь 150 x 50 м [78, Д.Я.Телегин, 1970 г.]. У села - 20 курганов высотой 1-4 м [79].

с. Старое Мажарово. Селище раннего железного века - на дугу левого берега р. Орель, у ЮЗ окраины села [78, Н.Г.Колленченко, 1972 г.].

с. Ульяновка. В 2-3 км на С, СЗ, ЮВ от села - по одному кургану. Высота 0,7-2 м [79].

с. Устиновка. Вокруг села - десять курганов высотой 1-2,3 м [79].

с. Чернечина. На территории села - семь курганов. Вблизи села - 29 курганов. Высота 1-2 м [79].

#### ЗОЛОЧЕВСКИЙ РАЙОН

с. Бабаки. В 3,25 км к В от центра села - семь курганов высотой до 2,5 м [79].

с. Барановка. Курган - в 500 м к 3 от села. К С от села три кургана, в 1,5 км к В от села - курган. Высота 0,5-1 м [79].

с. Басово. В 750 м к 3 от С края села - курган высотой 1,3 м [79].

с. Березовка. У села четыре кургана высотой 1,3-1,8 м [79].

с. Борохи. К ЮВ от села - два кургана высотой до 1,25 м [79].

с. Великая Рогозянка. В 2,5 км к З от села - два кургана высотой 1-1,2 м [79].

с. Возрожденковское. В 1,75 км к СВ - три кургана. В 2,3 км на ЮВ - четыре кургана. Высота 1-1,5 м [79].

с. Голобобольки. В 600 м на С от села - курган, в 350 м на СЗ от села - курган. Высота 1 м [79].

с. Гуриновка. В 450 м к С от В края села - шесть курганов. К З, в 500-750 м - два кургана. Высота 0,2-2,5 м [79].

с. Гурово. Вдоль дороги, в 2,5 км к В от села - четыре кургана высотой 1,2-3 м [79].

с. Довжик. Отдельные кости мамонта найдены В.А.Харченко в 2 км к В от берега р. Уды, у дороги, на глубине 5 м. Два поселения эпохи бронзы на правом берегу р. Уды: первое поселение - в 2 км к Ю от села, около хут. Соломенный; второе поселение - в уроч. Замынное, в 200 м к Ю от предыдущего. На левом берегу реки еще три поселения эпохи бронзы: первое поселение - на песчаном мысе, в 100 м к С от села; второе поселение - на песчаном холме возле старицы; третье поселение срубной культуры - на краю бортовой террасы, у сосняка. Площадь 50 x 50 м. Поселение срубной культуры, два селища салтовской и одно черняховской культур - на том же берегу. К СЗ от села, на правом берегу - селище черняховской культуры. В 1 км к В от села - курган высотой 0,8 м [79; 2, с.348; 3, 1948, т.2, с.165; 35, 1961, № 104, с.163].

с. Дуванка. У села - два кургана высотой 10 и 16 м, соединенные валом длиной 80 м [8, с. 11].

пгт. Золочев. На территории поселка - курган высотой 4 м [8, с.13]. К Ю, на правом берегу р. Уды - селище черняховской культуры [3, 1948, т.2, с. 165; 35, 1960, № 82, с.49]. В поселке и вблизи него найдены восточные монеты [60, 336; 8,9; 8, с.13].

с. Зрубанка. Вокруг села - шесть курганов высотой 0,4 - 1,1 м [79].

с. Ивашки. К С, СВ и ЮВ от села - шесть курганов высотой 0,9-3 м [79].

с. Игъича. В 1,2-1,5 км к СВ и КВ от села - по одному кургану высотой 1 и 1,4 м [79].

с. Карасевка. В 2 км к С - два кургана. Три кургана - в 800 м на СЗ от села. К З и КЗ от села, в 1,1 км - два кургана. Высота 0,4-0,8 м. В 3,5 км на В от села, в уроч. Светличное - курган. В селе стояли две каменные статуи [79; 8, с. 127].

с. Красная Заря. В 0,6-3 км к Ю - четыре кургана высотой 1,2-1,6 м [79].

с. Демшино. К С в 1 км от села - два кургана. В 2,4 км к СВ от села - курган, В 750 м к КВ от села - три кургана. Высота 0,7-2,3 м [79].

с. Дятловка. К КВ от села - пять курганов высотой 1-1,4 м [79; 8, с. 127].

с. Макариха. Курган высотой 1,9 м - в 1,25 км на КВ от села [79].

с. Макарово. В 1,5 км на Ю от села, у дороги - два кургана высотой 0,4 м [79].

с. Малая Рогозянка. Два многослойных селища. Первое - на правом берегу р. Удья, напротив ст. Чепелино. Обнаружена керамика и кремневые изделия эпохи неолита, бронзового века и скифского времени. Второе - на том же берегу реки, у села, при впадении р. Рогозянка в р. Удья. Собрана керамика неолита, бронзового века, скифского времени и черняховской культуры [78, Б.А. Шрамко, 1958 г.]. В окрестностях села - 18 курганов высотой 0,6-2,5 м [79].

с. Мартиновка. К Ю и КВ от села - шесть курганов высотой 0,5 м [79].

с. Маяк. В 700 м от реки, к КЗ от села - курган. К Ю, в 1,1 км от реки - курган, дальше, в 2,5 км - два кургана. Высота 0,9 - 2,1 м [79].

с. Мироновка. В 2 км от села - два майдана высотой 8 м и курган [8, с. 117].

с. Морозова Долина. В 750 м к С - три кургана, в 1,5 км к В - курган. Высота 0,7-2 м [79].

с. Новостроевка /бывшее/. В 600 м к В от села у дороги - курган высотой 1,3 м [79].

с. Одноробовка. В селе селище бронзовой эпохи и салтовской культуры. К СВ от села, в поле - несколько больших курганов [78, Б.А. Шрамко, 1958 г.].

с. Окоп. В 1 км к В от реки - курган. В 750 м к СЗ от р.Уды - три кургана, дальше, в 1,8 км - курган. К З, в 1,5 км от реки - курган. Высота 1,3-3,2 м [79].

с. Орешанка. К Ю, напротив колхоза /правый берег р.Уды/ селще черняховской культуры [3, 1948, т.2, с.165; 35, 1960, № 82, с.49-50; 35, 1961, № 104, с.168].

с. Петровка. Два кургана высотой 0,9 м - к З и СЗ, в 1,25 км от села [79].

с. Писаревка. В 750 м на СЗ от села - курган, дальше, в 2,25 км, вдоль дороги - пять курганов. В 1,5 км на ЮЗ от села, в лесу - курган высотой до 16 м. Высота остальных курганов - 0,4-0,5 м [79; 8, с.21].

с. Rogozянка /бывшее/. В 1,9 км к СВ от С окраины села - курган. В 1 км к В от Д края села - четыре кургана. Высота 0,3-1 м [79].

с. Родной Край. К СВ от села, на правом берегу р.Уды - три поселения бондарихинской и черняховской культур [6, 1975, с.262].

с. Россоховатое. В 0,5 км от села, на правом берегу р.Уды - селще черняховской культуры [35, 1961, № 104, с. 171-172].

с. Рясное. В 1,65 км к З от села - курган высотой 1,5 м [79].

с. Светличное. Вокруг села - шесть курганов высотой 0,2-2,2 м [79].

с. Снега. Курган в 2,5 км к СВ от села. В 1,2 км на В три кургана. Курган в 1,5 км на ЮВ от села. Высота 0,8-1,6 м [79].

с. Сосновка. 0,7-1,1 км к С и З от села - три кургана высотой 1,4-1,6 м [79; 8, с.11].

с. Сотницкий Казачок. Курган высотой 1,5 м - в 1 км к Ю от ЮВ окраины села [79].

с. Стогни /бывшее/. В 500-650 м к СЗ от села - три кургана. В 3,3 км к З от села - два кургана. Высота 0,7-1,1 м [79].

с. Парасовское /бывшее/. В 2,4 км к ЮВ от Д части села - четыре кургана высотой 1-2,5 м. На землях колхоза им.Ильича зафиксированы три кургана высотой 0,7-3,1 м [79].

с. Тимофеевка. В 1,65 км к СЗ от села, вдоль дороги - два кургана, дальше, в 2,1 км - курган, в 900 м - курган. Высота 1,4-2,4 м [79].

с. Трясное. Курган высотой 2,1 м - в 600 м к Ю от села, у дороги [79].

с. Турово. Поселение эпохи бронзы и скифского времени - вдоль берега р. Лопань, у ЮВ окраины села. Поселение скифского времени - на С склоне Мокрой балки, у С окраины села [78, А.Г.Дьяченко, 1970 г.]. В 500 м к З от села - курган [79].

с. Удн. У села - поселение бондарихинской культуры [2, с. 337]. Селище с зольниками скифского времени - на правом берегу р. Уды в уроч. Пушкарка или Круга. Имеется упоминание о городище [8, с. 12; 35, 1961, № 104, с. 137]. В 3 км на ЮВ от села - два кургана. В 3,5 км от С края села - курган. В 5 км к С, в уроч. Рытое - три кургана высотой до 4 м [79; 8, с. 12].

с. Феськи. К СВ, в 350 м от С границы села, у дороги - группа из трех курганов. К ЮВ, в 1-1,5 км от Ю границы села - два кургана. Высота 0,5-1 м [79].

с. Черноглазовка. В 2,5 км на ЮВ от села - три кургана высотой до 6 м [8, с. 14].

с. Цаповка. У села - 12 курганов, расположенных группами и поодиночке [79].

#### ИЗЮМСКИЙ РАЙОН

с. Александровка. Вокруг села - шесть курганов [79].

с. Андреевка. У села - пять курганов [79].

с. Бабенково. Курган у З окраины села, дальше - шесть курганов [79]. В 3 км от села - курган "Высокая могила" высотой более 10 м [8, с. 55].

с. Бражковка. В 1,5 км к ЮВ, на "Будяньском поле" - три кургана. Два из них в 1961 г. раскопал В.А.Городцов. Вскрыто 12 погребений: одиннадцать - эпохи бронзы, одно - позднечувовичское [8, с. 61; 60, с. 269-272; 79].

с. Бригадировка. В 7 км от села - майдан "Брижеватий". На полях - 37 курганов высотой 1-3 м, диаметром 15-40 м [79; 8, с. 55; 78, Н.Г.Коленченко, 1971 г.].

с. Бугаевка. В окрестностях села - восемь курганов [79; 8, с.54-55]. Найдены вещи салтовской культуры /бусины, бубенчик и керамика/ [92].

с. Букино. Две неолитические стоянки. Первая - в 1,5 км от разъезда Букино, на мысе у места слияния рек Северский Донец и Оскол. Вторая - в 1-1,5 км к Ю от разъезда Букино, на отдельном донном холме среди поймы. Оба раскопаны в 1951 г. [35, 1960, № 79, с.176-187]. Три поселения эпохи неолита и бронзы. Первое - на краю правого берега р.Оскол при впадении ее в р.Северский Донец, в 500 м от устья р.Оскол [78, Д.Я.Телегин, С.Н.Одницова, 1950 г.]. Второе - в 500-600 м от железнодорожного моста через р.Оскол. Площадь 200 м<sup>2</sup>. Третье - в 100-150 м к З от предыдущего. Поселение салтовской культуры - западнее двух последних, в устье р.Оскол [78, Д.Я.Телегин, 1951 г.]. В селе стояли три каменные статуи [8, с.48-49].

с. Вернополье. К З и СЗ от села - девять курганов. На СВ и В от села - шесть курганов. К Ю и ЮВ от села - шесть курганов. Высота 0,9-2,3 м [79].

с. Викияне. К Ю и ЮВ от села - два кургана [79].

с. Гадажовка. В черте села расположено поселение эпохи неолита [2, с.328].

с. Глиньское. В С окрестностях села - десять курганов высотой 0,7-0,8 м. В XIX в. в одном из них обнаружено погребение поздних кочевников [79; 8, с. 55].

с. Голубовка. В 4 км к З от села - два кургана высотой 16-20 м [8, с.54].

с. Гороховатка. У села - поселение салтовской культуры [78, И.И.Ляпушкин, 1955 г.].

с. Дмитриевка. Вблизи села стояла каменная статуя [8, с.52].

с. Долгенькое. На берегу р.Каменка, у озера - неолитическая стоянка. На полях у села - семь курганов. Известны две каменные статуи: одна - на ЮЗ от села, другая - в 6 км на З от села, на кургане [79; 8, с. 45].

с. Долгий Яр. К В от села, на полях - восемь курганов высотой 1-1,3 м [79].

с. Заводы. У села - неолитическая стоянка [2, с.329].



В 1,8 км на КЗ - три кургана. К КВ от села - четыре кургана. Высота 1-1,5 м [79].

с. Ивановка. В 1 км от села - два кургана /8, с.5/.

с. Иванчуговка. В 0,7-1 км на С от села - два кургана. К Ю от села - шесть курганов [79].

г. Изям. У города выявлены остатки поселений эпохи мезолита [72, с.72, рис.22]. Мастерская кремневых изделий эпохи неолита - на берегу р. Северский Донец, недалеко от моста через реку [78, Д.Я.Телегин, 1951 г.]. Пять неолитических стоянок - возле озер Колодковатое, Ольховое, Оступ, на правом берегу р. Северский Донец и в уроч.Куты. Найдены Н.В.Сибилевым. Поселения эпохи бронзы: в 1,5 км от города, в 100-200 м к С от с.Дибровы и на левом берегу реки, в 500 м от моста по дороге в г.Изям, к В от с.Гончаровка. Многослойное селище в уроч.Бондариха на левом берегу р. Северский Донец, в 4 км к Ю от Изяма. Расположено на большой песчаной дюне, у залива, называемого Вербовой Ямой. Обнаружено Н.В.Сибилевым, раскапывалось Телегиным Д.Я., Ильиной В.А. Зафиксировано четыре слоя: неолитический, бондарихинской культуры, скифского времени и эпохи раннего средневековья [5, 1956, т.6, с.77-81; 3, 1957, т.10, с.56-61]. Четыре поселения салтовской культуры на территории города и в его окрестностях [2, с.349]. В пригороде Гнидовки - 10 курганов. К В от города - четыре кургана. На Ю окраине, на правом берегу р.Северский Донец - курган, вблизи окраины - девять курганов [79]. В уроч.Кременец найдена джучидская монета 757-758 гг. /66, № 515/ и золотоордынская монета XIV в. у бывшей слободы Пески, на правом берегу Мокрого Изямца, отяло каменное изваяние [5, с.41].

с. Искра. К СЗ от села - пять курганов, в 300 м к В от села - три кургана [79].

с. Каменка. Семь неолитических стоянок расположены в урочищах Большая Чиста, Желтая Могила, Вилки, Рябые бутры, Редкозуб, возле оз.Хомуток и ручья Викнино [52, вып. 2, л.4]. Против села, на левом берегу р. Северский Донец, в лесу - поселение эпохи бронзы и скифского времени [52, вып. 2, л.4; 92]. Селище скифской эпохи - на правом берегу, у хут. Шевченко, в 5 км к В от села [92]. У села найдено поселение салтовской культуры [78, И.И.Ляпушкин, 1955]. В ок-

рестностях села - 20 курганов [79]. В 1901 г. В. А. Городцовым раскопано 17 курганов эпохи бронзы и средневековья [8, с. 50].

с. Капитоловка. Четыре неолитических поселения в уроч. Кабачкова Котловина и у с. Диброва [52, вып. 2, с. 23]. В окрестностях села - пять курганов [79].

с. Козитовка. В окрестностях села - десять курганов высотой 1-2 м [79].

с. Комаровка. Против села в лесу, на двяках левого берега Оскола, около озера, имеются остатки поселения бронзового века [78, Б. А. Шрамко, 1956 г.]. К З от бывшего с. Вербовка, на полях - две группы из шести и трех курганов, отдельно расположены пять курганов. У дороги в с. Купянка - четыре кургана. В С части с. Комаровка - курган, в окрестностях села - 33 кургана. Высота 0,2-2 м [8, с. 50; 78, Н. Г. Коленченко, 1971 г.; 79]. У села - кочевье салтовской культуры. Вблизи села найдена каменная статуя [52, вып. 3, с. 18].

с. Крамаровка. В 350 м к Ю - курган высотой 1,4 м [79]. В 1,5 км от села - курган высотой около 5 м [8, с. 50]. У хут. Войновка - кочевье салтовской культуры [29, 1961, вып. 83].

с. Красный Донец. В 1 км на СВ - курган. В 3 км на В, на полях - два кургана высотой 0,5 и 0,8 м [79].

с. Красный Оскол / до 1919 г. - Царборисов /. Неолитическая стоянка в уроч. Гуруновские Ключи [52, вып. 2, с. 25-26, вып. 4, с. 4; 72, с. 326-327]. Поселение срубной культуры - на правом берегу р. Оскол. На том же берегу в селе остатки крепости XVI в. Хорошо сохранились земляные укрепления. Обследовалось в 1955 г. П. Д. Либеровым [84]. Вблизи села расположен майдан "Царив" и 11 курганов / в С и СВ окрестностях села / [8, с. 58; 79].

с. Кунье. К З от села, на полях - семь курганов. К В от села - пять курганов [79]. В 2 км к С на кургане стояло каменное изваяние. В 2,5 км от села В. А. Городцовым было раскопано два кургана. Открыто семь погребений, шесть из них - эпохи бронзы [8, с. 47; 60, с. 339-340].

с. Левковка. Неолитическая стоянка возле оз. Камышеватое [2, с. 330]. В 4,2 км на В от села - четыре кургана. В Ю и ЮВ окрестностях села - восемь курганов [79].

с. Липчановка. Вблизи села кочевье и грунтовой могиль-

ник салтовской культуры. В 2,2 км на СВ - два кургана. В 500 м от ЮВ окраины села - курган. Высота 1-2,5 м [797].

с. Малая Камышеваха. Курганный могильник расположен в 1,5 км к С от села, на правом берегу р.Северский Донец, на поле у Топольского яра, примыкающего к р.Каменка. В 1901 г. В.А.Городцов раскопал часть курганов. Большинство погребений относится к бронзовому веку, одно - к скифской эпохе. В 1,5 км от села, в степи, стояло каменное изваяние [8, с.43; 60, с.294; 19, 1918, вып.65, с.97, 130; 797].

хут. Наплоненский. Вблизи хутора - неолитическое поселение [2, с.330].

с. Пасека. К В от села - три кургана высотой 1,2-1,3 м [797].

с. Петрополье. В Ю окрестностях - четыре кургана [797].

с. Розсоховатое. В 900 м к СЗ от села - три кургана. В 700 м на ЮВ, у дороги в с.Красный Оскол - столько же насыпей [797].

с. Семеновка. В 150 м к Ю от села - три кургана. В 350 м на В от села - три кургана. В Ю окрестностях села - шесть курганов /пять - группой/ [79; 8, с.58].

с. Середнее /бывшее/ Вблизи Ю окраины села, в сторону с.Заводн - цепочка из десяти курганов, один из них высотой 1,4 м. К В от села - шесть курганов [797].

с. Сеничено. В уроч.Пристен на правом берегу р.Северский Донец имеется стоянка эпохи позднего палеолита [35, 1953, № 40, с. 144; 35, 1960, № 81, с.24, 146; 83; 53; 72]. В яру Каменьщина - неолитическая стоянка [2, с.331]. У села - поселение эпохи бронзы [78, Д.Я.Телегин, С.Н.Одичова, 1950 г.]. Следы поселений скифской эпохи встречаются в трех пунктах: у устья р.Оскол, у окраины села и возле мельницы [92]. В Ю окрестностях села у дороги - пять курганов [797].

с. Снежовка. Два неолитических поселения. Первое - на правом берегу р. Оскол, в 1,5 км от впадения его в Северский Донец. Второе - в 400 м на СВ от села, на останце левого берега р. Северский Донец, среди лесных озер [78, Е.В.Лузаков, 1955 г.]. Шесть поселений эпохи бронзы. Первое - на небольшой возвышенности в пойме р.Северский Донец, на левом берегу. Площадь 500 x 300 м. Место обработки кремня.

Второе - к СВ от первого селища, к В от дороги на село. Площадь 300 х 200 м. Третье - к С от первого поселения, на террасообразном склоне. Четвертое - на склоне террасы, у опушки леса, в 300 м к З от третьего поселения. Пятое - на левом берегу р. Северский Донец, в 300 м к С от села и 500 м от реки, поселение срубной культуры. Шестое - на левом берегу р. Северский Донец, в 300 м к С от села, поселение срубной культуры [78, Е.Н.Коломийцева, 1971 г.; 78, Е.В.Пузаков, 1955 г.]

с. Студенок. Три стоянки эпохи неолита и бронзы. Первая - в уроч. Высокие песочки, в 4-5 км от железнодорожной станции. Открыта Н.В.Сибилевым, раскапывалась Д.Я.Телегиным. Вторая - на мысе, к СЗ от села, в уроч. Дьяченково, между реками Оскол и Северский Донец. Третья - на дне левого берега р. Северский Донец [78, Д.Я.Телегин, С.Н.Одинцова, 1950 и 1951 гг.]. Известны также поселения эпохи бронзы и ранних славян [3, 1957, т.10, с.61-62; 54, 1961, № 17.

с. Сухая Каменка. На высотах крутого плато близ р. Сухая Каменка, в местах обнажений древних отложений - следы стоянки времени палеолита [78, Е.В.Пузаков, 1969 г.]. В 2-3 км от села - четыре кургана [8, с.53]. В 1,5-2 км на В от бывшего с. Тихоное - пять курганов. В 1,5 км на Ю - курган. В ЮВ окрестностях - два кургана [79].

с. Федоровка. К В от села - два кургана высотой 0,6 и 2 м. В бывшем с. Трофимовка - девять курганов, а в его окрестностях - четыре кургана [79].

с. Чернобавка. К С от села - четыре кургана [79].

с. Чистоводовка. К В и ЮВ от села - восемь курганов [79].

с. Шаповка. На поляне левого берега р. Северский Донец, напротив села - поселение срубной культуры [6, 1973, с.327; 6, 1974, с.332]. Рядом - селище салтовской культуры [78, В.Е.Радзиевская, 1972-1976 гг.]. Курганный могильник - 2 км к Ю от села, на правом берегу р. Северский Донец. II курганов раскопаны в 1901 г. В.А.Городцовым. Обнаружены погребения бронзового века и скифского времени [8, с.61-62; 60, с.308-309, 313; 19, 1918, вып. 65, с. 97, 130].

с. Яремовка. На левом берегу р. Северский Донец, на вершине горы, следы палеолитической стоянки, открыты Н.В.Сибилевым [35, 1960, № 81, с.24, 146; 53]. В уроч. Смертобожде

на СЗ окраине села, на высокой дне боровой террасы - неолитическая стоянка. Обнаружена Н.В.Сибилевым. Исследовалась С.С.Гамченко и Д.Я.Телегиным [31, 1955, вып. 59, с.61-65]. У села на песчаной дне левого берега р.Северский Донец раскопано сарматское погребение III-II вв. до н.э. [3, 1957, т.10, с.146-147].

На территории бывшего Изюмского уезда найдено: два арабских дирхема и золотоордынская монета [60, 397: 93]; джучидская монета [66, № 509]; золотая монета Византийского императора Феодосия II [408-450/27, № 1079].

#### КЕГИЧЕВСКИЙ РАЙОН

с. Андреевка. У села расположены два кургана, один - на Ю окраине, второй - в 400 м к СВ от села. Высота последнего 2,2 м [79].

с. Антоновка. К С от села - пять курганов высотой 1-1,2 м. В 2,5 км к ЮВ от села - курган высотой 1 м [79].

с. Артемовка. На СЗ окраине села - курган высотой 1 м, далее, в 3,2 км - два кургана высотой 1,2 и 1,6 м. В 2,3 км на ЮВ от села, на поле - курган высотой 1,2 м [79].

с. Бабаки. Селище орудной культуры у села, в уроч. Самаревая Балка на левом берегу р. Вишневая. Разведки В.П. Андриенко [82]. В С и СВ окрестностях села - шесть курганов высотой 1-2 м [79].

с. Балка Софиевка. В 1,2 км на С от села - два кургана высотой 2 и 3,2 м [79].

с. Бесарабовка. На полях вокруг села - восемь курганов высотой 0,5-2,1 м [79].

с. Власовка. В окрестностях села и на его территории - 15 курганов высотой 1-1,6 м [79].

с. Волково. Вокруг села - 11 курганов высотой 1-1,6 м [79].

с. Гутыровка. В 3 окрестностях села - три кургана высотой 1-2,5 м [79].

с. Зеленая Дубрава. В 1 км на ЮВ от села - два кургана высотой 2 м [79].

с. Землянки. В 1 км на С от села - курган высотой 1 м. В Ю окрестностях села - курган высотой 1,5 м и группа из трех курганов высотой 2,1 м [79].

с. Золотуховка. К Ю от села - четыре кургана высотой 0,8-1,5 м [797].

с. Калиновка. Курган высотой 3 м - в 1,1 км к СЗ от села. В 3 км к ЮЗ от села - три кургана высотой 2,4 м [797].

с. Калижино. У села - шесть курганов высотой 0,5-1,7 м [797].

с. Карабушено. К Ю от села - шесть курганов высотой 1 - 3 м [797].

с. Козачьи Майданы. На поле, в 1,2 км на СЗ от села - курган высотой 1,6 м [797].

с. Коммунарка. К З от села - восемь курганов высотой 0,6-1,9 м [797].

с. Коммунарское. В 2,3 км на Ю от села, у дороги - курган высотой 2,4 м. В С окрестностях села - шесть курганов высотой 1-2 м [797].

с. Котляровка. В 1,5 км к Ю и ЮЗ от села - два кургана высотой 0,7 и 1,7 м [797].

с. Красное. Курган высотой 2,5 м - в 1,1 км на ЮЗ от села [797].

с. Крутойловка. В 400 м к ЮЗ от села - три кургана высотой 2,2-3 м [797].

с. Дозовая. У села - 13 курганов высотой 1-2,6 м [797].

с. Махарка. На ЮВ окраине села - три кургана высотой 1-1,2 м. Вблизи - восемь курганов высотой 1-2,7 м [797].

с. Малвеловка. На полях, южнее села - три кургана высотой 1,5-2 м [797].

с. Новая Парафеевка. У села - девять курганов высотой 1-1,9 м [797].

с. Павловка. Вблизи С окраины села - шесть курганов высотой 1,6-2,6 м. В 500 м к Ю от села - четыре кургана [797].

с. Петровское. У села - четыре кургана высотой 1-1,7 м [797].

с. Розсохватое. К З и СЗ от села - четыре кургана высотой 1-2 м [797].

с. Рояковка. Курган высотой 1,5 м - в 750 м на С от села [797].

с. Серго. На полях у села - 30 курганов [797].

с. Тарасовка. Курган высотой 2,7 м - в 500 м к С от села [797].

с. Ульяновка. К Ю от села - два кургана высотой 1,3 м [797].

с. Шевченково. В С и СВ окрестностях села - пять курганов высотой 1-1,5 м. К Ю от ЮВ окраины, за р. Берестовая - пять курганов [79].

с. Шлиховое. На СЗ от села, северней дороги на с. Козачьи Майданы - четыре кургана высотой 1,3-1,7 м. Два кургана высотой 1,1 м - в 1,5 км к СВ от села, а к С от села, у дороги - два кургана высотой 1 и 1,3 м. К Ю от села - пять курганов высотой 1,1-1,2 м [79].

#### КРАСНОГРАДСКИЙ РАЙОН

пос. Балки. У села найдены орудия эпохи бронзы: каменный молоток с отверстием и кремневый скребок [89].

с. Березовка. В уроч. Гарматское на днах левого берега р. Берестовая находится селище бронзового века и скифской эпохи. Найдены гранитное навершие булавы, глиняный тигель со следами бронзы, бронзовые наконечники стрел и пр. [89]. В селе и около него - 13 курганов высотой 1-1,5 м. К В и ЮВ от села - четыре кургана высотой 0,7-3,1 м [79].

с. Берестовенька. Отдельные находки эпохи бронзы, скифского времени, салтовской культуры и древней Руси найдены у села в урочищах Темнецькое, Перкиво, Батальск, Хуторище, Крутенское, Громатинское и др. [89]. В 400 м к СЗ от села - три кургана высотой 1-1,2 м. К В от села - четыре кургана высотой 1-1,6 м [79].

с. Владимировка. В 500 м к В от села - курган высотой 1 м [79].

с. Вольное. Вблизи ЮЗ окраины села - курган высотой 1 м [79].

с. Галач. У В окраины села - курган высотой 1,4 м [79].

с. Добренька. В 700 м к ЮЗ от села - два кургана высотой 1 м; к Ю от села, на расстоянии 1,4 км - курган высотой 1,3 м [79].

с. Калиновка. У села - восемь курганов высотой 1-1,5 м [79].

с. Катериновка. На З окраине села - курган высотой 2 м [79].

с. Кирилловка. В глинице на берегу р. Берестовая найдены кости мамонта: часть ребра, позвонок, зуб [89]. В 3 окрестностях села - четыре кургана высотой 1-1,3 м [79].

- с. Кобзовка. У села - 26 курганов высотой 1-2,8 м [79].
- с. Копанки. К С от села - четыре кургана высотой до 4,2 м. В 500 м к Ю от села - курган высотой 0,7 м [79].
- с. Красноград. В городе сохранились остатки Белерской крепости, основанной в 1731 г. [18, 1853, т.3, с.30]. На берегу р. Берестовая, в окрестностях города, найден каменный молот бронзового века [89]. На СВ окраине города - десять курганов [79].
- с. Крестинце. В 500 м к ЮВ от села - курган; в 400 м к СВ от села - три кургана высотой 2 м [79].
- с. Ленинка. В 800 м к В от села - курган высотой 2 м [79].
- с. Ленинское. У села - восемь курганов высотой 1-2,3 м [79].
- с. Лицинка. У села - пять курганов высотой 1-1,5 м [79].
- с. Лукашовка. У села - 17 курганов высотой 1,2-3 м [79].
- с. Мокрянка. На С окраине села - курган высотой 1 м. В 700-800 м и далее на С - две группы из четырех и двух курганов, а к З от них - один курган. К Ю от села - три кургана. Высота 0,8-2 м [79].
- с. Натальино. На двенадцати правом берегу р. Берестовая - селище эпохи бронзы и скифского времени. Найдены обломки античных амфор, железный топор-клевец и пр. [89]. Здесь же - следы селища салтовской культуры [89]. В 250 м на ЮЗ от села - курган высотой 1 м [79].
- с. Николо-Камышеватая. На СЗ окраине села - три кургана высотой 1,6-2 м. В 5,5 км на Ю от села - четыре кургана высотой 1,2-1,6 м. Далее - 13 курганов высотой 1-1,8 м [79].
- с. Новомихайловка. В З окрестностях села - шесть курганов высотой 1,2-2 м [79].
- с. Новоселовка. К ЮЗ от села - шесть курганов высотой 1-2,1 м [79].
- с. Октябрьское. В селе - семь курганов высотой 1-2 м. К З от села, на полях - четыре кургана, к В от села - пять курганов. Высота 1,2-1,5 м [79].
- с. Оленивка. К З и СЗ от села - три кургана высотой 0,6-1,5 м [79].
- с. Ольховый Рог. Курган высотой 1 м стоит у В окраины



села. Два кургана - в 150 м на С и в 300 м на Ю от села. В ЮВ и В окрестностях села - девять курганов [79].

с. Песчанка. К СЗ от села - два кургана высотой 1,6 м. Курган высотой 0,5 м - в 1 км на В от села [79].

с. Петровка. Между селами Щигмаровка и указанным, у бывших озер Гниловод и Кутнее, в уроч. Петровский Прогон - поселение срубной культуры [89]. На территории села - два кургана высотой 1-1,3 м. В окрестностях села - три кургана высотой 1-2,3 м. Около ЮВ окраины села - курган высотой 1 м. В 900 м к Ю и ЮЗ окраины села - два кургана высотой 1 м [79].

с. Петровское. У С окраины села - два кургана высотой 1,3 и 2,8 м [79].

с. Поповка. В уроч. Лоховец на берегу р. Монархитная, у Каменного брода - поселение срубной культуры [89]. У села - 14 курганов высотой 1-1,5 м [79].

с. Раздолье. К С от села - восемь курганов высотой 1 - 2,2 м [79].

с. Светлое. В 100 м к Ю от села - курган высотой 2 м [79].

с. Сосновка. На территории села - семь курганов высотой 1 м. В 200 м к СВ и Ю от села - два кургана высотой 1-1,5 м. В 2,3 км на В от села - курган высотой 1,2 м [79]. В окрестностях села имеются отдельные находки скифского времени: бронзовые наконечники стрел, бусы, бронзовое колечко и др. [89].

с. Тишеновка. К Ю от села - четыре кургана высотой 1-2 м [79].

с. Чапаево. Курган высотой 1 м - в 500 м к СВ от села [79].

с. Ясная Поляна. В 400 м к СЗ от села - курган высотой 2 м [79].

#### КРАСНОКУТСКИЙ РАЙОН

с. Алексеевка. В 1 км к СЗ от села - два кургана высотой 1 м [79].

с. Березовка. Селище черняховской культуры - на левом берегу притока р. Мерла - Коваленки. В селе известны находки керамики эпохи бронзы. В окрестностях села - два распа-

ханных курганных могильника. На Ю окраине села - четыре кургана [82; 78, Б.А.Шрамко, 1973 г.]

с. Бидило. На полях к З от села - два кургана [79].

с. Бузово. В I км от села - четыре кургана высотой более 2 м [8, с.19].

с. Городное. Около села, напротив места слияния р. Мерла и Мерчик - поселение эпохи бронзы. Открыто в 1972 г. А.А. Моруженко. Городище лесостепной культуры скифской эпохи - в лесу на правом высоком берегу р. Городнянка, впадающей в р. Мерла. Имеет главный двор и предградье, последнее покрыто лесом. На распаханной территории городища видны зольники [17, с.97-98; 78, Б.А.Шрамко, 1960 г.; 6, 1970, с.245]. Селение раннеславянского времени - роменской культуры - на возвышенности правого берега р. Мерла при впадении в нее р. Мерчик. Там же, вблизи ЮВ окраины села, напротив памятника битвы русских со шведами, курганный могильник из 76 насыпей. Высота 0,5-3,5 м. В 1973-1976 гг. большинство курганов было раскопано А.А. Моруженко. Найдены древнерусские захоронения северян XI-XII вв. [8, 1974, с. 316]. Четыре византийские монеты, две из которых - Максима /383 - 388 гг./ и Аркадия /395-408 гг./ - найдены на берегу р. Мерла [85].

с. Гринев Яр. Вдоль З окраины села - восемь курганов высотой 1,3-2 м [79].

с. Карайковозка. Поселение эпохи бронзы на краю надпойменной террасы р. Мерла. Другое поселение с отложениями эпохи бронзы и раннего средневековья - у С окраины села [78, Б.А.Шрамко, 1973 г.]. В 500 м от Ю окраины села - два кургана высотой 2 м [8, с.19; 79].

с. Китченковка. В I км к Ю от села - две курганные группы, в одной - пять, в другой - семь насыпей. К З от села - три кургана [8, с.19; 79].

с. Ковалевка. Курган на С окраине села [79].

с. Козиевка. В хут. Новая Одесса, который сейчас слился в одно село с Козиевкой, на водоразделе рек Мерла и Воронла, в 1927 г. найден клад раннеславянских вещей У1-УП вв. /пряжки, поясные бляшки, фибулы и пр./. Б.А. Рыбаков относит эти находки к древностям русов из восточного /северянского/ района [35, 1961, № 104, с.186-187; т.17, 54, 1963, с. 66-67]. Здесь также отмечены следы древнего салища. В

5 км к СЗ от села, на поле колхоза им. Ленина, у перекрестка дорог, расположен сильно распаханый курганный могильник. В разрушенном в 1974 г. погребении скифской эпохи найдены трехлопастные стульчатые наконечники стрел №78, Б.А.Шрамко, 1975 г., 7. В центре села — три кургана и столько же — между селами Прокопенко и Козиевка №79.

с. Колонтаев. В селе у колхозного гаража — селище № 1 эпохи неолита, бондарихинской и черняховской культур. Два селища эпохи бронзы: Колонтаев-3 — на усадьбах колхозников Гунько и Костылева; Огородное — у ЮВ окраины села, на огородах. Вблизи села на берегу р. Мерла найдено 12 медных топоров [40, 1893, с. 123]. Ряд селищ эпохи бронзы и скифского времени. Селище Бойня — в селе, между усадьбами колхозников Гришко и Семененко, к В от местной бойни. При раскопках найдены остатки срубной, бондарихинской и лесостепной культур скифской эпохи. Селище Роженко — на огородах усадьбы колхозницы Роженко. Собраны материалы бронзового века и скифской эпохи. Интересен обломок баночного сосуда эпохи бронзы с отпечатком ячменя. Селища Мерляньские № 1-4 — на огородах в селе, на правом берегу р. Мерла, к В от предыдущего. Гнезда находок, возможно, связаны с зольниками. Селище Капральское-1 — на правом берегу р. Мерла у отводного канала возле хут. Капральский, вдоль леса у дороги в с. Марьянское. Найдена керамика катакомбной культуры, кремневые орудия и керамика скифской эпохи. Второе селище скифской эпохи у хут. Капральский — между углом соснового леса и отводным каналом, в 250 м к СВ от предыдущего №78, Б.А.Шрамко, 1974 г., 7. Вдоль С окраины села, на высоком плато — курганный могильник из 14 насыпей высотой 1-4,1 м №79. В селе найдены отдельные римские монеты, в том числе серебряная монета Антонина Пия, а также 152 серебряные польские, шведские и турецкие монеты [32, с. 191-192; 27, № 1080; 35, 1961, № 104, с. 177].

с. Константиновка. К СЗ от села — две курганные группы: первая из восьми, вторая из трех курганов. Семь курганов — к В и Ю от села №79.

с. Каплуновка. Курган высотой 2 м — в 3 км к С от села №79.

с. Котелевка. В 500 м к С от СЗ окраины — четыре кургана. К Ю от села — три кургана. Высота 1-2 м №79.

пгт. Краснокутск. В 7 км к З от поселка - курган. К ЮВ от поселка, у бывшего хут. Куницына - десять курганов. Высота около 4 м [8, с. 19]. Школьниками в окрестностях найден железный скифский меч-акинак.

с. Дубовка. В селе, на правом берегу р. Мерла, коло скотного двора колхоза им. Кирова - многослойное селище. Раскапывалось в 1974 г. Б.А. Шрамко и А.А. Моруженко. Найденны остатки эпохи неолита, энеолита, катакомной, срубной и скифской культур. Вскрыта большая [10 x 22 м] землянка бронзового века, остатки святилища с жертвенниками скифской эпохи. У села, на песчаной возвышенности, в пойме правого берега р. Мерла - селище Луговое. Обнаружено и раскапывалось Б.А. Шрамко в 1974 г. Площадь 125 x 190 м. Найдена керамика бондарихинской культуры. У З окраины села, на поле около шоссе, находится селище Хуторок. Имеются остатки срубной культуры, лесостепной культуры скифской эпохи и раннесредневековые. На территории села обнаружены и остатки бескурганного могильника с сарматскими погребениями II-III вв. В 1 км от села к З, на возвышенности правого берега р. Мерла - курганный могильник из 11 курганов и двух майданов. Высота 0,5-3 м [78, Б.А. Шрамко, 1974 г.; 82; 79].

с. Мирное. Два кургана высотой 1-2,8 м расположены к С и Ю от окраины села [79].

с. Мурафа. Вблизи Ю окраины села - пять курганов [79]. В одном из них в 1955 г. обнаружено древнерусское погребение воина, вооруженного мечом и копьем.

с. Олейники. На С окраине села - четыре кургана [79].

с. Павлюковка. Селище № 1 эпохи бронзы - на СЗ окраине села. Вблизи, на огородах села - селище № 2 скифской эпохи. Селище Березовая Роша /бондарихинской, черняховской и салтовской культур/ - на небольшой возвышенности в пойме левого берега р. Мерла, у В окраины села. Могильник черняховской культуры - в 500 м к Ю от села, на небольшой возвышенности в пойме того же берега. В 1973 г. Б.А. Шрамко исследовал шесть погребений в урнах [82; 78, Б.А. Шрамко, 1973 г.].

с. Пархомовка. В окрестностях села имеются находки бронзовых наконечников стрел скифской эпохи. На возвышенности у села, на полях Первомайского отделения совхоза "Заря коммунизма", находится курганный могильник. Сохранилось 10 на-

сией высотой до 2 м. Один, частично разрушенный, докопан Б.А.Шрамко. Найдены остатки впускного погребения скифской эпохи в яме, ориентированной по линии С - Ю. Основное погребение древнейшей культуры неолита было в материковой прямоугольной яме, ориентированной по линии З - В [78, Б.А.Шрамко, 1971 г.]. В окрестностях села обнаружены отдельные находки монет: динарий римского императора Адриана [117-138 гг.], медная монета римского императора Диоклетиана [284-305 гг.], серебряная монета и динарий Фаустины Старшей [85; 28, с.92; 35, 1964, № 116, с.51].

с. Петровское. Поселение с отложениями эпохи неолита, неолита, катакомбной, бондарихинской, черняховской культур и эпохи раннего средневековья - на песчаной возвышенности левого берега р. Мерла, у леса, в 500 - 600 м к ЮЗ от села. Площадь 96 x 60 м [82; 78, Б.А.Шрамко, 1974 г.].

с. Пионерское. Четыре кургана высотой до 2 м - к Ю от села [79].

с. Подлесное. На ЮЗ окраине села, у дороги в с. Шелестово - два кургана высотой 1,5 м [79].

с. Покровка. Могильник из 23 курганов и трех майданов исследовался в 1903 г. Обнаружены захоронения эпохи ранней бронзы и скифского времени [16, с.1-18].

с. Пашенковка. В 2 км к СЗ от З окраины села - девять курганов [8, с.91; 79].

с. Прокопенко. В 1,5 км к ЮЗ от села - три кургана [79].

с. Рандава. Четыре кургана высотой 1-2 м - на полях, к В от села [79]. В 2 км к СВ от села - майдан "Искровский курган" [8, с.21].

с. Слободка. В окрестностях села - семь курганов [8, с.22; 79].

с. Степановка /бывшее/. В 1,5 км к З от села - курган высотой 1 м [79].

с. Трудиловка. В 3 км к З от села - курган "Могилы Дустина" и несколько майданов [8, с.90].

#### КУПЯНСКИЙ РАЙОН

с. Белая. В окрестностях села - 24 кургана высотой 1-4 м [79].

с. Благолатовка. В 1 км к З от села - три кургана высотой 1-3 м [79].

с. Богородицкое. В 1 км от села - курган /8, с.67/.

хут. Бурлуцковка. В 200 м от хутора, над р.Оскол - два кургана и гора "Городище" /8, с.70/.

хут. Варваровка. У хутора - два кургана рядом высотой 2 и 4 м, называемые "Сторожевые" /8, с.63/.

с. Великая Шапковка. В 1 км на СВ от села - курган [79].

пос. Вишневый Сад. Могильник эпохи неолита и многослойное поселение /катакомбной, ямной и срубной культур/ - на песчаном мысе левого берега р.Оскол. Селище салтовской/?/ культуры на правом берегу р. Оскол, на 800 м ниже с.Геново [78, Д.Я.Телегин, 1955 г.].

с. Воронцовка. У села курганный могильник. Семь курганов раскопано в 1900-1901 гг. Е. Мельник и Е.П.Трефилевым. Обнаружены захоронения эпохи бронзы и сарматской культуры [4, 1967, с.673, 690].

с. Глушковка. Неолитическая стоянка возле оз.Шукино/2, с. 328/. К В. и Ю от села - курганный могильник из 36 насыпей высотой 1-3 м [79].

с. Голубовка. Вблизи С окраины села - четыре кургана высотой 1-2 м [79]. Селище салтовской культуры - на правом берегу р.Оскол, у балки Григорьев Яр. Длина вдоль берега 500 м. Исследовалось в 1947 г. [78].

с. Грушевка. К С и З от села - пять курганов высотой 1-5 м [79]. Селище салтовской культуры - на территории совхоза "Московский" [2, с.348].

с. Гусинка. В 2,5-5 км к СЗ от села - четыре кургана. В 2 км к С от села - курган "Гораськов". Высота 1-2 м [79; 8, с.69].

с. Дисковка. В селе найдена каменная статуя /8, с.63/.

с. Егоровка. К Ю от села - четыре кургана высотой 1-2 м [79].

с. Животовка. В 200 м от С края села - находки неолитической керамики. Поселение эпохи бронзы - на СЗ окраине села, возле старицы реки [78, Д.Я.Телегин, 1955 г.].

с. Ковалевка. У З края уроч.Скардовский, к З от села - курган высотой 3 м [79].

с. Колесниковка. Поселение эпохи неолита и бронзы на

мысе берега р.Песчаная, в 100-200 м от железнодорожного моста. Поселение эпохи бронзы в 400-500 м на СЗ предыдущего [78, Д.Я.Телегин, 1955 г.]. К В от села - 31 курган высотой 1-3 м [79].

с. Кондрашовка. У окраины села найдены медные наконечник, копьё, топор кобанского типа, бронзовый клин и обломок полированного каменного топора. Около села известны находки кремневых наконечников стрел [72, с.125; 8, с.70]. К З и В от села - шесть курганов высотой 1-3 м [79].

с. Кривички. У села - семь курганов высотой 1-2 м [79].

с. Крутляковка. У села - неолитическая стоянка [2, с.329]. В селе - 20 курганов [8, с.65]. Вдоль З окраины - семь курганов высотой 1,2-3 м [79].

г. Кушанск. Поселение срубной культуры - на мысе небольшой р.Ковшаровка, в 100 м на З от железнодорожного моста. Поселение катакомбной и срубной культур - в лесу, в 500 м от предыдущего. Площадь 600 м<sup>2</sup> [78, Д.Я.Телегин, 1955 г.]. В городе обнаружено городище [8, с.62]. На Ю окраине города - два кургана, а на Ю окраине, вблизи дороги в с.Ковцададовка - три кургана [79]. В 3 км к В от города, на левом берегу р.Оскол, найден бронзовый трехгранный наконечник стрелы скифской эпохи. На территории города и вблизи него найдены римские монеты, в том числе монета Нервы [60, с.398; 27, № 1082]. Медная византийская монета Михаила УП Дуки [1071-1078] [26, № 264]. Дирхем 162 г.х., чеканенный в г.Багдаде [60, 398; 95, 97].

с. Курдюловка. К Ю от села - курганный комплекс из пяти насыпей высотой 1-1,5 м [79].

с. Макухино. В 1,5 км от села, около леса Высокого - курган [8, с.66].

с. Монашиновка. К СВ от села - два кургана высотой 1 и 2 м [79].

с. Московка. В 2,5 км к З от села - курган высотой 1 м [79].

с. Нечволодовка. К Ю от села - четыре кургана высотой до 2 м [79].

с. Николаевка Первая. Вблизи СЗ окраины села - курган, слева от дороги в с.Прилтово - курган [79].

с. Николаевка. В окрестностях села - шесть курганов высотой 1 м [79].

с. Орлянка. Вблизи села - шесть курганов высотой 1-2 м [79].

с. Первомайское. В 2 и 4 км на СЗ от села - по одному кургану высотой 1 м [79].

с. Песчаное. К С от села - четыре кургана высотой 1,3 - 2 м [79]. У села найден клад восточных монет У1-УП вв. [25, № 17].

с. Петропавловка. В окрестностях села - 23 кургана высотой 1-2 м [79]. В 800 м к З от села - два больших майдана. Один - 400 м в окружности, другой - 60 м в окружности. Еще несколько курганов - к В и З от села [8, с. 67].

с. Подолы. Вдоль В окраины села - девять курганов высотой 1-3 м [79; 8, с. 67].

с. Прилётово. Курган высотой 1 м - на З окраине села [79].

с. Пристен. Селище эпохи бронзы - в 50 м от оз. Будово, на левом берегу р. Оскол, напротив села. Поселение эпохи бронзы и раннего железного века - на склоне правого берега, в селе. Два поселения салтовской культуры: первое - возле обрыва, за Сеньковым лесом, возле хут. Миросниковка; второе - в уроч. Стагляново, в 3 км к Ю от села. Следы селища салтовской культуры - в 2 км к Ю от села [78, Д. Я. Телегин, 1955 г., 7. Монеты Сигизмунда III [1587-1632 гг.] найдены до 1905 г. [60, 398: 100].

с. Приутово. На С окраине села - четыре кургана, к СВ от села - два кургана. Высота 1-2,3 м [79].

с. Просьянка. Курган высотой 1 м - в 1 км к С от села [79].

с. Ревучее. На ЮЗ и СЗ от села - семь курганов высотой 1-2,5 м [79].

с. Самборовка. В 1 км к З от села - курган "Высокая могила" [8, с. 69].

с. Сельце. Курган высотой 1 м - в 1 км на СВ от села [79].

с. Сеньково. В окрестностях села - 11 курганов. В 700 м на ЮЗ от уроч. Ивошиковое, расположенного в 3,5 км к СЗ от села, - три кургана; в 2,5 км далее, около уроч. Линовое -



четыре кургана [79]. В 1898 г. был исследован разрушенный курган. В могиле найдены остатки погребения срубной культуры бронзового века [51, 1900, т.12, с. 73-83]. У села, на берегу Краснооскольского водохранилища, найден остро-реберный сосуд срубной культуры [92]. Джучидская монета найдена до 1905 г. [66, № 513].

с. Соляниковка. В 1 км на СЗ от села - шесть курганов, которые называются "Чернецкие" [8, с. 66; 79].

с. Смородьковка. К Ю от села - два кургана. Дальше к ЮЗ, у дороги - курган. Высота 2 м [79].

с. Фомино. В селе - два салища салтовской культуры [78, Д.Я.Телегин, 1955 г.].

с. Цыбовка. К З от села - два кургана высотой 1 м [79].

с. Чепурково. В селе найдены джучидские монеты, из которых одна - Джанибека 759 г.х. [66, № 515].

На территории бывшего купянского уезда найдены джучидская монета [66, № 508], золотая монета Константина II [654-659 гг.], арабский дирхем 786 г.х. [60, 399: 109, 110], подражание византийской монете [26, № 286].

#### ЛОЗОВСКОЙ РАЙОН

с. Артельное. Вблизи Ю окраины села - два кургана высотой 1,6 и 2,8 м [79].

с. Богомоловка. Поселение эпохи бронзы - на правом берегу р.Бритай, в 200 м на СЗ от села, возле кладбища. Площадь 150 х 60 м [78, В.Г.Бородулин, 1971 г.]. К ЮЗ от села - пять курганов высотой 1-2 м [79].

с. Браиловка. В окрестностях села - 11 курганов высотой 0,6-2,5 м [79].

с. Бритай. К С и СЗ от села - девять курганов высотой 0,5-2 м [79].

с. Бунаково. У окраины села - поселение эпохи бронзы [2, с.382] и курганный могильник /около 20 насыпей/ в долине р.Берека. А.М.Покровский раскопал курган № 15, содержащий сарматское погребение II-IV вв. н.э. Найдены также захоронения ямной и катакомбной культур [72, с.249; 1948, 3, т.2, с.171; 22, № 98-100; 8, с.40; 79].

с. Вольное. К Ю от села - два кургана высотой до 0,4 м [79].

с. Городное. В 1,5 км на ЮВ от села - курган высотой 1 м [79].

с. Гороховка. К С от села - девять курганов высотой 0,8-3,5 м [79].

с. Доброе. На полях, к ЮВ от села - девять курганов высотой 1-2 м [79].

с. Доброполье. На В от села - четыре кургана высотой 0,6-2,5 м [79].

с. Елизаветовка. К Ю от села - два кургана высотой 0,5-0,7 м [79].

с. Буково. Поселение эпохи бронзы - на правом берегу р. Попельная, в 200 м к З от села. Площадь 100 x 60 м [78, В.Г.Бородулин, 1971 г.].

с. Ивановка. В 1,5 км на С от села - курган высотой около 4 м [8, с.36].

с. Ивановка Садовского сельсовета. У села находились две каменные статуи [8, с.40].

с. Камшерахское. В 1,5 км к СВ от села - три кургана высотой до 2 м [79].

с. Катериновка. В 200 м от З окраины села - курган высотой 1,5 м [79].

с. Книзево. Два поселения эпохи бронзы: первое - на берегу р. Попельная, в 200 м на ЮВ от села, площадь 150 x 70 м; второе - на мысе у извилины р. Попельная, в 1,5 км на ЮВ от села, площадь 160 x 40 м [78, В.Г.Бородулин, 1971 г.]. К Ю и В от села - четыре кургана высотой 1,5-4 м [79]. Раскопан курган, содержащий шесть погребений. Пять погребений древнеямной культуры, одно /впускное/ - предскифского времени [6, 1975, с.261-262].

с. Конное. К С и Ю от села - по одному кургану высотой 1-2,7 м [79].

с. Красный Шахтер. В 1,5 км на В от села - курган высотой 0,8 м [79].

с. Лозовая. У села - курганный могильник и в нем майдан, который в 1928 г. обследовал И.Н.Луцкевич [17, с.77].

с. Марьевка. К В от села - два кургана [79].

с. Мирное. В 1,5 км к Ю от села - курган высотой 0,5 м [79].

с. Миродобовка. В 1,5 км на СВ от села, у дороги на с. Федоровку - два кургана высотой 2,5 м [79]. В начале ХХ в. в селе находилась каменная статуя [В, с.34].

с. Надеждино. К Ю от села - три кургана высотой до 2 м [79].

с. Надеждовка. К С от села - три кургана высотой 1 м [79].

с. Нестеловка. Вблизи С окраины села - два кургана высотой 1 м [79].

с. Нижняя Краснославовка. В 1,5 км от В окраины села - семь курганов [79].

с. Николаевка Артельного сельсовета. В 1 км на З от села - два кургана. Высота 1,3 м [79].

с. Николаевка Николаевского сельсовета. В 3,5 км на СЗ от села - восемь курганов высотой 1-2 м [79].

с. Николаевка Полтавского сельсовета. В 500 м к С от села - курган высотой 2 м [79].

с. Новая Ивановка. К Ю от села - курган высотой 1 м [79].

с. Новая Мечебиловка. Поселение катакомбной, срубной культур и раннего средневековья - на мысе в уроч. Глухая Балка, в 1,5 км к З от села [78, Б.П.Зайцев, 1959 г.; 78, В.П.Андрюченко, 1970 г.]. Курганы высотой 1,8 м - в 3 км на СЗ от села [79].

с. Новопетровка. К Ю от села - два кургана высотой 0,3-0,6 м [79].

с. Орелья. К Ю от села - два кургана высотой 0,4 и 0,5 м [79].

с. Павловка Вторая. В окрестностях села могильник из 40 курганов высотой 0,5-3,6 м [79].

с. Павловщина /бывшее/. Поселение эпохи бронзы - в 1 км на З от села, у развилки балки. Площадь 90 x 40 м [78, В.Г.Бородулин, 1971 г.]. Вдоль Ю окраины села - девять курганов высотой 0,5-2,5 м [79].

с. Петровское. К ЮВ от села - два кургана высотой 1 и 1,8 м. К С, между этим селом и с. Александровка - три кургана [79].

с. Петрополье. В окрестностях села - три кургана высотой 1-2,5 м [79].

с. Плисовое. Вблизи села - пять курганов высотой 0,7 - 2 м [8, с.35; 797].

с. Победа. На СВ от села - два кургана высотой 2 и 2,6 м [797].

с. Покровка. На З и В окраинах села - по одному кургану [797].

с. Приволье. В I км к СВ от села - три кургана высотой 1-2,5 м [797].

с. Раздоры. К С от села - ряд из четырех курганов. Высота 0,5-3 м [797].

с. Райское. К С от села - три кургана высотой 0,5-1,3 м. [797].

с. Расковка. К Ю от села - два кургана высотой 1,5 м [797].

с. Рождественка. У села - курганный могильник. Раскопан один курган. Обнаружено 38 погребений эпохи бронзы /древнеямной, катакомбной и срубной культур/ [78, Е.В.Пузаков, 1963-1968 гг.]. Кроме того, на распаханной поверхности кургана найдена сарматская серебряная фибула-брошь, орнаментированная лепестками в виде ромашки [6, 1975, с.262].

с. Садовое. В окрестностях села - три кургана высотой I м [797].

с. Святучино. Вблизи села - 24 кургана высотой 0,7-2,5 м [797].

с. Степановка. На поле, в сторону с.Веселое - два кургана высотой 0,5 м [797].

с. Страстное. К З от села - курган высотой 1,5 м [797].

с. Тихополье. Поселение эпохи бронзы - на правом берегу р.Бритай, в уроч.Ямка, на СВ окраине села [78, В.П.Андреевко, 1970 г.]. В направлении к с.Благодатное - четыре кургана высотой 1,5-3 м [797].

с. Украинка. У села - три кургана высотой 0,5-1 м [797].

с. Федоровка Комсомольского сельсовета. В 500 м к Ю от села - курган высотой I м [797].

с. Федоровка Павловского Второго сельсовета. У села - десять курганов. Высота 1-2,3 м [797].

с. Цареларовка. Недалеко от села - семь курганов высотой 1,5-3,1 м [797].

с. Черниговское. У поселка - семь курганов высотой до I м [797].

с. Чернокаменка. На левом берегу р. Попельная, у Ю окраины села - поселение эпохи бронзы. Площадь 100 x 80 м [78, В.Г.Бородулин, 1971 г.]. В 1 км на В от села - два кургана высотой до 1,5 м [79].

с. Шугаевка. На поле в сторону пос. Оралька - два кургана высотой 2 м [79].

с. Яблочное. В 500 м на С от села - два кургана высотой до 1 м [79].

с. Яковлевка. Вблизи Ю окраины села - четыре кургана высотой 1,5-2,5 м [79].

с. Ялта. На склоне балки Попельной, в 600 м к С от села - поселение эпохи бронзы [78, В.Г.Бородулин, 1971 г.]. В 1,5 км к СВ от села - три кургана высотой 2,5 м [79].

#### НОВОДОЛАЖСКИЙ РАЙОН

пгт. Борки. На С окраине поселка - два кургана, в 1 км к СВ от поселка - курган. В 800 м, 2 и 3,7 км к З от села - по одному кургану, в 5 км - два кургана [79].

с. Винники. На территории села - пять курганов [79].

с. Дьячковка. В 1 км к С от села - три кургана, дальше, в 1,6 и 2,5 км - по одному кургану. На СЗ окраине села - восемь курганов. Один курган - на территории села. Высота 2-2,5 м [79]. У села найдены обломки сосудов бронзового века [89, № 1517].

с. Заваловка. Селище с зольниками скифской эпохи - в 2 км к З от села, на плато левого берега р. Ольховатка. Площадь 800 x 500 м. Открыто Б.А.Шрамко [82].

с. Знаменка. В 1887 г. найдена бронзовая боспорская монета царя Митридата VI /121-64 гг. до н.э./ [80, 392: 44].

с. Караван. У села - поселение черняховской и салтовской культур. В 2,5 км к СВ от села - шесть курганов, два кургана - в 2,5 км к ЮВ и 5,5 км к ЮЗ от села. Высота 2 м [79]. В 1965 г. найден динарий римского императора Траяна / 98 - 117 г./.

с. Каравановка. В 1 км к С от села - два кургана; на Ю окраине села - один курган [79].

с. Клиновое. В 2,2 км на СЗ от села - два кургана и курган - 1 км к З от села [79; 8, с. 357].

с. Княжное. В 1,8 км к С от села - курган, в 2,2 км на СВ - курган. В 300 м к Ю от села - курган, в 2 км к ЮВ - два кургана. Высота 1-2 м. Два кургана - в 1-2 км к З от села [79].

с. Коминтерн. На территории села - два кургана; в 1,8 км от ЮВ границы села - курган. Высота 1,2-1,5 м [79].

с. Литовки. К ЮВ от В окраины села, на расстоянии 1,3 км - три кургана [79].

с. Лиховое. В селе два кургана. В 1 км к З от села - три кургана. В 1,8 км на СЗ от села - курган. Высота 1-1,4 м [79].

с. Ляшевка. К СВ от С окраины села, в 900 м, у дороги - курган. На СВ окраине села - два кургана. Высота 0,3-1,3 м [79].

с. Мелиховка. Селище скифского времени - на днах берега р. Берестовая, в 100 м к В от колхозного двора [78, А.Г. Дьяченко, 1970 г.]. Курган - в 2 км на ЮВ от Ю границы села [79].

с. Моськовка. В 2 км к Ю от села - два кургана [79].

с. Муравлинка. В 750 м к Ю от села - два кургана, в 1,2 км - три кургана. Высота 1-2 м [79].

пгт. Новая Волочата. В 3 км к С от поселка - три кургана [79; 8, с.90]. Найдена медная монета императора Константина Хлора /293-305 гг./ [35, 1964, № 116, с.51].

с. Новоселовка. В 5 км на СВ - десять курганов и отдельно стоящий курган. В 3,5 км от реки, к В от села - два кургана и группа из четырех курганов. Южнее, в том же направлении, в 4-6 км от реки - пять курганов. Один курган на Ю окраине села. К З, в 750 м от села - курган [79].

с. Одринка. Селище с зольниками скифской эпохи - на правом берегу р. Одринка, к З от С окраины села, около кладбища. Площадь 300 x 500 м. Обнаружено Б.А. Шрамко [82].

с. Ольховатка. В 2-3 км к ЮВ от Ю окраины села - 14 курганов [79].

с. Ордовка. В окрестностях села - 17 курганов высотой 0,6-2,2 м [79].

с. Охоче. Поселение эпохи бронзы - на высоком мысе к З от села [78, А.Г. Дьяченко, 1970 г.]. В Ю окрестностях села - 15 курганов. К С от села - десять курганов. Высота

0,7-2,6 м [79]. В начале века около села было каменное изваяние.

с. Павловка. Клад /1083 польские монеты/ Сигизмунда III Августа, выпуска 1551 г. найден в 1832 г. 405 польских полторakov 20-х гг. ХVII в. найдены в 1894 г. [60, 390: 33, 34].

с. Парасковья. В 1-9 км к ЮВ от села - восемь курганов [79].

с. Печевка. В 1 км к З от села - курган [79].

с. Просяное. К З и ЮВ от села - шесть курганов [79].

с. Ростия. В 300 м к С и 1,5 км к З от села - по одному кургану [79].

с. Рябухино. К С и СЗ от села, в 2,8-4 км - три кургана [79].

с. Сосновка. К С от села, в 1-1,4 км - три кургана [79].

с. Станичное. На территории села - два кургана, в окрестностях - четыре кургана [79].

с. Старая Водолага. Более 400 монет /польские, прусские, померанские/ ХVII в. найдено в 1907 г. на территории бывшей Староводолажской волости.

с. Староверовка. В окрестностях села - 27 курганов [79].

с. Червоносолово. Городище скифского времени - вблизи села, между селами Стулеповка и Караван. Расположено на мысе высокого левого берега р. Ольховатка. Площадь 44 тыс. м<sup>2</sup>. Распахивается, но вал и ров сохранились хорошо. Открыл в 1971 г. местный учитель Строкуля. Исследовалось в 1972 г. Б.А.Шрамко [6, 1973, с.352]. Случайно на городище найден железный наконечник копья. В 1 км к З от Червоносоловского городища, в уроч. Дементьево /Дамонтьево/, на том же берегу Ольховатки находится селище скифской эпохи. Площадь 500 x 600 м. На распахиваемой поверхности зафиксировано 14 зольников. Обнаружено Б.А.Шрамко [82].

#### ПЕРВОМАЙСКИЙ РАЙОН

с. Алексеевка. К С и СВ от села - семь курганов, к ЮВ от села - девять курганов [79; 8, с.367]. Динарий Антонина Пия найден на берегу р.Берека [78, В.П.Зайцев, Г.В.Дутов, 1974 г., 7].

с. Барановка. На ЮВ окраине села - две группы из 11 курганов. В 1,5 км к ЮЗ от села - четыре кургана. Высота 0,5-2 м [79].

с. Берека. Пять поселений срубной культуры. Два - на правом берегу р.Берека, два - на левом, в ЮВ части села, на склоне первой надпойменной террасы, одно - на крутом косогоре, у ручья, на правом берегу р.Берека [78, Б.А.Шрамко, 1956 г.]. Два поселения салтовской культуры - на левом берегу р.Берека [31, 1959, вып. 77, с.40]. В 3,6 км к Ю от села - по два кургана и по два кургана - в 1 км к З и С от села. Высота 0,5 - 2,5 м [79].

пос. Большевики. В окрестностях поселка - семь курганов высотой 0,5-2,3 м [79].

с. Верхний Бишкин. Селище /I/ скифского времени с зольниками - к С от села, вдоль дороги, ведущей из села к лесу в уроч.Снеговое. Найден железный меч VI в. до н.э., бронзовые наконечники стрел, культовые зооморфные статуэтки. Селище /III/ у Кордона. Расположено к СЗ от села, около усадьбы лесника, на возвышенности левого берега яра Ольховый. На поле 10 зольников, на которых найдены бронзовые наконечники стрел, обломки тиглей и другие вещи скифской эпохи VI-IV вв. до н.э. Селища обнаружены директором школы Т.И.Щетининым и учениками. Селище /II/ салтовской культуры расположено в уроч.Ольховое, к З от скотного двора. Разведки Б.А.Шрамко, В.П. Андриенко и В.К.Михеева в 1970 г. Остатки селища салтовской культуры с остатками горнов для выплавки железа найдены также в центре села и вблизи него в уроч.Роганина [88]. Здесь же найдены римские монеты, в том числе денарий римского императора Адриана /117-138 гг./ и сестерций Римиталка /132-136 гг./. В 1961 г. у села найдена медная монета Крымского ханства второй половины XVIII в. [88; 76, Б.П.Зайцев, Г.В.Дутов, 1974 г.]. В 500 м к В от села - курган, пять курганов - в 5-6 км к Ю от села [79].

с. Верхняя Орелька. К СВ и ЮВ от села - по пять курганов высотой 1-2 м [79].

пос.Веселое. В 500 м к Ю от поселка - два кургана высотой 1,2 и 2 м [79].

с. Грушино. К З от села - три кургана; в 2 км к ЮЗ - три



кургана; в 5 км к СВ, у дороги на поле - четыре кургана; в 4 км к В от села - четыре кургана [79].

с. Дмитровка. Вокруг села - 15 курганов высотой 1,1-2 м [79].

с. Вдземовка. К С от села - девять курганов. В 1 км к ЮЗ от села - четыре кургана. Высота 0,7 - 2,3 м [79].

с. Закутновка. У села - 16 курганов [79; 8, с.35].

с. Зеленовка. В 500 м к С и 2 км к ЮЗ от села - по одному кургану высотой 0,8 м [79].

с. Каменка. К СВ от села - три кургана, в 2 км к Ю от села - два кургана высотой 1,2-1,5 м [79].

с. Картомыш. В 500 м к СВ от села - четыре кургана; 11 курганов - в 1-2,5 км к Ю от села. Высота 0,7-2,3 м [79].

с. Кисели. В 2 км к СВ и к В от села - три кургана. В 500 м к З от села - курган. Высота 0,8-2 м [79]. У села, на берегу р.Березка, найден сверленный каменный топор бронзового века [92].

с. Красивое. У села - две курганные группы из четырех и шести курганов; на одном кургане стояло каменное изваяние [8, с.34].

с. Коптевка. В 1 км к Ю от села - три кургана [79].

пос. Красный. Возле села, к ЮЗ - четыре кургана. В 1,5 км в том же направлении, вдоль дороги - четыре кургана. Высота 1,3-1,5 м [79].

с. Криково. У села, на полях - 12 курганов [79].

с. Марьевка. Вокруг села - 16 курганов [79].

с. Мироновка. К Ю от села - четыре кургана высотой 2 - 2,5 м [79].

с. Михайловка. В центре села - курган, вокруг села - 42 кургана. Высота 0,4-2,2 м [79; 8, с.35].

с. Новобережское. На ЮЗ окраине села - курган; дальше, в 3 км - курган. Высота 1 м [79].

с. Отрадово. Возле села более 20 курганов, объединенных в две курганные группы. Одна носит название "Рядовые". Раскопано шесть курганов. Все захоронения относятся к энеолиту и бронзовому веку. В 1899 г. у села найден каменный молоток [8, с.39-40].

с. Победа. В С и СВ окрестностях - пять курганов высотой 2,5-2,7 м [79].

с. Раздолье. Между этим селом и с.Новоселки, на правом берегу Береки - курганный могильник. В одном кургане - раннесарматское погребение III-II вв. до н.э. [72, с.239; 3,1948, т.27.

с. Ржавчик. На полях, вокруг села - 16 курганов высотой 1,1-2 м [797.

пос. Советское. В Д окрестностях села - десять курганов. В 1 км к ЮВ от села - два кургана. В 500 м к С от села - три кургана. Высота 0,8-2 м [797.

с. Суданка. В 500 м к З от села - три кургана высотой 0,5-2,3 м [797.

с. Сумцы. В Д окрестностях села - 23 кургана высотой 0,5-2,3 м [797.

с. Тимченки. В 750 м к СВ от села - курган; в 500 м к Ю от села - три кургана. Высота 1,6-1,8 м [797. На территории района в 1969 г. найден клад монет начала ХIII в. /копейки Петра I/ [92, № Н-6143; 76, Г.В.Дутов, 1974 г.7.

#### САХНОВЩАНСКИЙ РАЙОН

с. Александровка. В 500 м к З от села - два кургана высотой 1 м [797.

с. Андреевка. К СЗ от села, на лугу - четыре кургана высотой 1-1,3 м [797. У села случайно найден боевой топор-чекан салтовской культуры [927.

с. Аполдоновка. В селе - 15 курганов, в 1 км к С от села - семь курганов, в 3 км к СЗ - курган, в 2 км к В - еще курган. Высота 1,3-2,7 м [79; 8, с.377.

с. Аркадьевка. В 100 м к С от села - курган, в 800 м к В - три кургана. Высота 1 м [797.

с. Бараново. В 700 м к ЮЗ от села - шесть курганов высотой 0,6-1,4 м [797.

хут. Батраков. В окрестностях хутора - 23 кургана [8, с.377.

с. Богатая Чернешина. На территории села - три кургана; к С от села, вдоль реки - 14 курганов; в 900 м к ЮЗ от села - два кургана. Высота 0,7 - 2,5 м [797.

с. Богачка. В 500 м к ЮЗ и к С от села - четыре кургана [797.

с. Богдановка Первая. В 500 м к З от села - три кургана высотой 1,5-2,3 м [797.

с. Великие Бучки. Слалы стоянки эпохи неолита [2, с. 328]. Поселение эпохи бронзы - на днуе у оз. Песковатое, в 150 м к З от ст. Великие Бучки [78, В. Г. Бородулин, 1973 г., 7. В 500 м к С от села - три кургана, в 3 км далее - курган. В 1 км к СЗ от села - три кургана, в 3 км далее - два кургана. В 4 км к СВ от села - курган. В 1 км к В, на полях - шесть курганов. На ЮЗ окраине села - курган. Высота 1-2,5 м [79].

с. Гаркушино. В 500 м к З от села, у дороги - два кургана; в 500 м на С от села. - еще один. Высота 1,4 м [79].

с. Германовка. На ЮВ окраине села - два кургана высотой 1,5 м [79].

с. Глацковка. В 500 м на СЗ от села - два кургана высотой 1-2 м [79].

с. Гришлевка. Курган на ЮВ окраине села, высота 4,3 м [79].

с. Дар-Належда. В селе - курган. К Ю от села - 11 курганов. Высота 1-2,5 м [79].

с. Калиновка. К З от села - курган; в 2 км к Ю - три кургана; в 500 м к С - курган. Высота 1,2-2,5 м [79].

с. Катериновка. К ЮЗ, в направлении к селу Александровка - два кургана высотой 1,3 и 1,5 м [79].

хут. Коломыйцевка. В 400 м на З, у дороги из Харькова в Павлоград - шесть курганов [8, с. 31].

с. Константиновка. На З окраине села, на берегу реки - три кургана; в 1 км далее - курган; в 3 км к СЗ - два кургана; в 1 км к В от села - два кургана. Высота - 1,5-2,5 м [79].

хут. Кошнев. В 1,5 км к С от хутора - курган высотой до 3 м [8, с. 36].

с. Красная Горка. В 500 м к ЮВ от села - четыре кургана. К З и ЮЗ - шесть курганов. Высота 0,6-2,3 м [79]. Вблизи села - два майдана. Один - в 1 км к З от села, другой - в 600 м к З от первого [8, с. 37].

с. Красная Степь. Вблизи села - восемь курганов высотой 1-2 м [79].

с. Краснояровка. В 500 м на В от села - курган высотой 0,5 м [79].

с. Дебедивка. В 500 м на СВ от села - два кургана высотой 1-2 м [79].

с. Ленинское. В 500 м к З от села, у дороги в с.Ново-александровка - курган [79].

с. Лесовка. К ЮЗ от села - четыре кургана высотой 1 - 1,5 м [79].

с. Лиговка. Вдоль В окраины села и дальше - 15 курганов высотой 1-2,5 м. В центре села был высокий курган "Острая Могила". В 400 м на С от села - майдан окружностью 264 м. В селе найдены клады монет [79; 8, с.31].

с. Лукашовка. К З и СЗ от села - 11 курганов высотой 1 м [79]. В 1974 г. исследованы три кургана на З окраине села. Открыто 31 погребение эпохи бронзы [6, 1975, с.357].

с. Максимовка. В 1 км к С от села - курган высотой 0,7 м [79].

с. Малые Бучки. К С от села, вдоль дороги - цепочка из шести курганов. В 1 км к ЮЗ - курган, К З, в направлении к с.Чернещина - пять курганов. Высота 1-2 м [79].

с. Малые Дубовые Гряды. Вдоль С окраины села - восемь курганов; в 3 км к СЗ - курган; в 5 км к С на поле - три кургана. Высота 1,5-2 м [79].

с. Марьевка. В окрестностях села - десять курганов высотой 1-2 м [79].

с. Михайловка. Два поселения эпохи бронзы на берегу р.Орель, у Ю окраины села [78, А.Г.Дьяченко, 1970 г.]. В 1 км к С от села - курган высотой 1,7 м [79]. В 0,5 км к В и ЮВ - по одному кургану [8, с.36].

с. Мотузовка. В окрестностях -десять курганов и два майдана [8, с.36].

с. Надеждино. В 500 м к СЗ от села - цепочка из 11 курганов; в 700 м на ЮЗ - три кургана. Высота 1,5-2,5 м [79].

с. Новоалександровка. Курган высотой 1 м - на В окраине села [79].

с. Новобогдановка. В окрестностях села - девять курганов высотой 1,2-3 м [79].

с. Нововладимировка. В 700 м к З от села - курган; на расстоянии 1 км к СЗ - два кургана. Высота 1,5 - 2,3 м [79]. В 1,5 км к ЮВ от села - курган высотой 2,2 м [8, с.36].

с. Новодмитриевка. На Ю окраине села - три кургана высотой 1,5 м [79].

с. Новоивановка. К З от села, вдоль дороги - три кургана высотой 1-2 м [797].

с. Новая Чернещина. Курганы на территории села, второй - к С от села, у реки. В 1 км к СЗ - три кургана. Высота 2 - 2,5 м [797].

с. Огеевка. В 1 км к СЗ от села - курган. На таком же расстоянии к ЮВ - три кургана. Высота 1,8-2 м [797].

с. Октябрьское /бывшее/. На Ю окраине села - курган. В 2 км к Ю - два кургана. Высота 1,8 м [797].

с. Олейники. В селе - два кургана; вдоль В окраины села - 11 курганов; 1 км к В от С окраины - два кургана; 1-3 км к В от центра села - три кургана. Высота 1,2-3 м [797].

с. Орельское. Два кургана - в 1 км к В от села [797].

с. Орлово-Лозовая /бывшее/. В 1 км к В от села - цепочка из семи курганов; в 1 км к Ю - курган; в 5 км к З - еще курган. Высота 2-2,7 м [797].

с. Песковатое. В 700 м к З от села - три кургана; в 1 км к С - четыре кургана. Высота 1,5-2,5 м [797].

с. Пятилетка. В 1 км к ЮВ от села - курган [797].

пгт. Сахновщина. В 500 м к В от села - три кургана высотой 1,2 м [797].

с. Скиртаное. В 50 м к В от села - курган высотой 1 м [797].

с. Советское. Вблизи села, на поле - курган высотой 1,2 м [797].

с. Тавезня. В 500 м к В от села - два кургана, далее, на расстоянии 1 км - три кургана. Высота 1,2 м [797].

с. Тарасовка. К ЮЗ от села, в 500 м - шесть курганов высотой 1,5-3 м [797].

с. Терноватка. В 1-2 км к Ю от села - два кургана высотой 1 м [797].

с. Чернолазка. К З от села - три, а к В - 14 курганов. Высота 1-3 м [797].

с. Шевченково. На ЮВ окраине села, у дороги - два кургана; 1,5 км на ЮЗ - три кургана. Высота 2,1-3,6 м [797].

с. Юрьевка. 500 м к СЗ от села - курган высотой 3,5 м [797].

с. Яковлевка. К З от центра села, в 500 м - два кургана. Третий - в 1 км к З от Ю окраины села. Высота курганов: 1,5 м [797].

## ХАРЬКОВСКИЙ РАЙОН

с. Александровка. В 1 км к ЮЗ от села - шесть курганов [79].

шт. Бабаи. Клад из 425 джучидских монет, чеканенных в 782-814 гг., и много подражаний им найдено на берегу р.Уды в 1893 г. [65, № 224].

пос. Байрак. В окрестностях поселка - восемь курганов высотой 1-3 м [79].

пос. Безлюдька. В поселке и окрестностях на левом берегу р.Уды найден ряд древних поселений /Коваленки 1-У1/: 1-2 - поселение бондарихинской культуры - в уроч. Синичино и в 150 м на В от первого, площадь 100 x 150 м; 3 - поселение поздней бронзы - на днах, ограниченных дорогой и железнодорожным полотном; 4 - поселение поздней бронзы - в 150 м от предыдущего; 5 - поселение ранней бронзы и бондарихинской культуры - на береговом останце; 6 - поселение бондарихинской и салтовской культур - на мысе, к З от Черкасского ручья; 7 - поселение эпохи бронзы и салтовской культуры - на днах в уроч. Коваленки; 8 - поселение на мысе к ЮЗ от соснового бора, в 1,5 км на ЮВ от села [78, Е.В. Пузаков, 1959 г.; 6, 1973, с. 326]. Два поселения эпохи бронзы и скифского времени - на днах левого берега р.Уды, в уроч. Ващенков Бор. Разведки И.Ф. Левицкого в 1939 и 1950 гг., Б.А. Шрамко в 1951 г. Селище многослойное, найдены материалы срубной культуры и скифской эпохи: керамика, бронзовая бляшка, оформленная в зверином стиле, бусы [72, с. 208; 82; 92]. Монетный клад /1092 дирхема и подражаний им: Наср II, Волжская Булгария и др./ найден в 1930 г. [72, с. 31]. К В и С от поселка - 11 курганов, три из них раскопаны [8, с. 14].

пос. Березовка. Селище скифской эпохи расположено на территории курорта "Березовские минводы", вблизи источника. Разведки Б.А. Шрамко в 1951 г. [82]. В 200 м от СВ окраины поселка - два кургана [79].

с. Борисовка. В 2 км от села, на высоком плато - курган высотой 5 м [8, с. 13].

с. Борщевая. В поле у села - место, называемое городищем, хотя никаких его признаков нет. В 1,2 км к В от села - два кургана высотой до 2 м [8, с. 13; 79].

с. Бранники. Многослойное поселение катакомбной и срубной культур - в уроч.Ордена, в 300 м на СВ от села [78, В.В.Пузаков, 1956 г.].

пос. Буды. Поселение эпохи бронзы и скифского времени - на Ю склоне Каменного Яра, в 3,5 км к З от поселка. Площадь 200 x 100 м [78, В.П.Андрюченко, 1965 г.].

пгт. Васищево. Следы четырех неолитических стоянок - возле станции, в урочищах Аулов Кут, Лапоть, Сибекины Бутыры, Плешный Кут [2, с.328]. Поселение эпохи неолита и бронзового века - на окраине поселка и по ул.Советской, в 70 м от поймы р.Уды. Восемь поселений эпохи бронзы: в селе, возле усадьбы Халина М.Т.; на днах правого берега р.Студенок, у кладбища [72, с.11; 35, 1955, № 46; 78, Б.А.Шрамко, 1950 и 1959 гг.]; Демьяновка I - поселение на дне у берега р.Боровенька /левого притока р.Ижа/; Решьяховка II - поселение на дне у берега р.Ижа, в 200 м на З от строений совхоза; Темновка I-IV - поселения бондарихинской культуры - на З крае мыса, в сосновом лесу, в 1,5 км на Ю от села, у перекрестка дорог на г.Готвальдов и с.Темновка [78, В.В.Пузаков, 1957-1959 гг.]. На левом берегу р.Уды, в окрестностях поселка - селище эпохи бронзы, скифского времени и салтовской культуры [82; 92; 35, 1961, № 104, с.199; 78, Б.А.Шрамко, 1950 г.]. У поселка - семь курганов [8, с.14]. Клад из 2500 золотоордынских серебряных монет найден жителем поселка Г.Т.Затолокиным в 1952 г. [92, № 10746; 76, Г.В. Дутов, 1974 г.].

с. Веселое. На СВ от села - два кургана, к Ю - четыре кургана. Высота 1,3-2,2 м. Есть упоминание о майдане /городище?/ в 6-8 км от села, между лесами Высокий Должик и Рудьков [79; 8, с.13]. На обоих берегах р.Муром у села - три салища бронзового века и одно скифского времени обнаружил в 1976 г. А.Г.Дьяченко.

пос. Глубокое. В поселке найдена серебряная римская монета Фаустины Старшей /II в. н.э./ [91; 28, с.92].

с. Затишье. В 1934 г. найдена монета Фаустины Младшей [28, с.92].

с. Зеленое. Вблизи В окраины села - два кургана, к СЗ - один. Высота 1-1,6 м [79].

пос. Караван. Городище лесостепной культуры скифской

эпохи расположено на мысе у яра Ржавий, примыкающего к первому Люботинскому пруду. Состоит из главного двора /площадь 1,42 га/ и предградья /1,78 га/, которые защищены валами и рвами с напольной стороны. Раскопки Б.А.Шрамко в 1955 г. Обнаружены остатки жилища и жертвенник скифской эпохи [54, 1957, № 1, с. 178-198; 72, с.182 и др.]. Три селища с зольниками скифского времени: 1 - в уроч.Дробяниское, к З от ст.Совнаркомовская, около оврага; 2 - между железной дорогой и лесом, зольники сильно распаханы; 3 - у леса, вдоль дороги, ведущей из села к станции. Обнаружены Б.А.Шрамко в 1955 г. [3, 1962, т.14, с.136; 82]. Селище Шелковое с зольниками - в 200 м к СЗ от городища. При раскопках Б.А.Шрамко в 1957 г. обнаружены остатки жилища VI в. до н.э. и много археологических находок [72, с.184 и др.]. Около 200 монет из Австрии, Бельгии, Испании, Брабанта, Саксонии и других стран /1612-1655 гг./ найдены у села до 1905 г. [60, 392: 45].

с. Кирсаново. Поселение бондарихинской культуры - на З краю села [78, Е.В.Лузаков, 1959 г.].

с. Ключки. Между указанным селом и с.Момотое - три кургана. К В от села - четыре кургана. Высота 1,8-3,5 м [79].

с. Коваленки. В 400 м на З от села - курган высотой 2,3 м [79].

пос.Коротич. Поселение эпохи бронзы и раннего средневековья - на возвышенности, ограниченной р.Уда и оврагом. Селище скифского времени и могильник - на В окраине поселка, на плато. В могильнике раскопан курган с погребением скифской эпохи. Селище черняховской культуры - на левом берегу р.Уда, напротив курганного могильника. Селища обследовались в 1973 г. Ю.В.Буйновым [82; с. 12; 19, 1919, вып.65, с.130].

с. Дельки/бывшее/. На территории сада, к СВ от села - два кургана [79].

с. Лизогубовка. К С от села - курганный могильник из 27 насыпей высотой 0,5-3 м [79]. Селище черняховской культуры открыто в 1954 г. Б.П.Зайцевым и В.К.Михеевым. Более 180 джучидских монет найдено на берегу р.Уда в 1961 г. [82;76, Г.В.Дутов, 1974 г.].

с. Липцы. Поселение эпохи неолита и бронзы - на территории сада совхоза им.Кирова, к СЗ от пруда. Три поселения



эпохи бронзы: 1 - Травянское УП - на С стороне оврага, вдоль левого берега водохранилища до небольшой роши, площадь 350 x 100 м; 2 - Травянское IY - на левом берегу р.Харьков, к Ю от оврага, в 500 м к С от плотины, площадь 100 x 300 м; 3 - Травянское II - на небольшой возвышенности в ложе водохранилища. Поселение эпохи бронзы и раннего средневековья Травянское У - на левом берегу р.Харьков, к Ю от лесопосадки. Площадь 100 x 350 м. Поселение эпохи бронзы и салтовской культуры - Травянское I - на небольшой возвышенности в пойме реки. Два селища скифского времени: 1 - Травянское III - на возвышенности в ложе водохранилища; 2 - Липы I - на поле, между лесозащитной полосой и массивом леса, в 1 км от плотины. Селище черняховской культуры - Травянское УШ - на мысе, образованном изгибом левого берега водохранилища и небольшой лодиной, идущей от главной усадьбы совхоза им.Кирова. Площадь 80 x 150 м. Раннесредневековое селище Травянское UI - на левом берегу водохранилища, на мысе, ограниченном оврагами с С и Ю, в 300 м к С от с.Травянское IY. Площадь 100 x 150 м [78, Б.А.Шрамко, 1971-1972 гг.; 82]. К В от села - семь курганов высотой 0,8 - 2,3 м. Четыре кургана - у перекрестка дорог на с.Стрелецье и с.Липы, возле С окраины с.Красное. Высота 1-2 м [79]. В 7 км от села, по дороге на Русскую Лозовую, упоминается городище /майдан?/, а в 12 км - курган высотой до 8 м [8, с.13].

с. Лукьяныч. Вблизи С окраины села - два кургана высотой 0,5 и 1 м [79].

г. Люботин. Поселение бондарихинской культуры в лесу, около первых люботинских прудов [78, Б.А.Шрамко, 1962 г., 7]. Люботинское /Шейрмановское/ городище расположено на левом берегу р.Люботинка /приток р.Уды/. Со всех сторон окружено валом и рвом. Внутри городища, площадь которого распахивается, вдоль валов заметны зольники. Раскопано Б.А.Шрамко в 1960-1963 гг. Материалы показали, что это городище конца УП-III вв. до н.э. было важным ремесленным центром. Обнаружены остатки бронзолитейного, железообрабатывающего ремесла лесостепной культуры скифской эпохи [8, с.89; 12, 1966, #17, вып.1; 35, 1961, # 104, с.143; 72, с.183; 3, 1962, т.14, с.136; 11, с.227; 12, 1969, # 35, вып.37]. Селище скифского времени Подлесное - к ЮЗ от города, в уроч.Ворообьевка, около

леса. Имеются зольники. Обнаружено Б.А.Шрамко в 1955 г. [3, 1962, т.14, с.136; 82]. Двотынский курганный могильник - у истоков р.Мерефа, на мысе около первых прудов; насчитывается более 500 курганов. Отдельные курганы имеются также на возвышенности у с.Караван и в самом городе / в районе кладбища/. Неоднократно производились раскопки /А.С.Федоровский, С.А.Семенов-Зусер, Б.А.Шрамко/. Обнаружены погребения VI-IV вв. до н.э. Интересен большой курган VI в. до н.э. Могильная яма имела конусообразное деревянное перекрытие. В могиле обнаружены корчага и железный нож у остатков жертвенной пищи [8, с. 89; 11, с.219; 3, 1948, т.2, с.219; 64, 1957, т.57.

пгт. Манчени. В 500 м на СЗ от села - курган [79].

г. Мерефа. В городе около автопредприятия - селище эпохи бронзы. Разведка Ю.В.Буйнова в 1973 г. [82]. Многослойное селище Мерефа I расположено в уроч. Подил на правом берегу р.Мма, на песчаных дюнах около леса. Исследовалось в 1948 г. И.Ф.Левецким. Найдены материалы эпохи неолита, бронзового века и скифского времени [72, с.128-129; 5, 1956, т.6, с.65; 77; 78, И.Ф.Левецкий, 1951 г.]. Погребение эпохи бронзы обнаружено на глубине 1,3 м под культурным слоем. Раскопки И.Ф.Левецкого [31, 1957, вып.67, с.26]. Два поселения эпохи бронзы и скифского времени: Мерефа II - в 500 м от пос. Мерефа I, на правом берегу р.Мма; Мерефа III - в 300 м к ЮВ от пос. Мерефа II [78, Б.А.Шрамко, 1957 г.]. Около города, в уроч. на Подоле - семь курганов, в уроч. Долина - два кургана, в уроч. Ярки - два кургана, в уроч. Макортеты - три кургана, в уроч. Чагарник - шесть курганов [3, с.13-14]. Найдена бронзовая римская монета [76, Г.В.Дутов, 1974 г.; 92].

с. Мухомовец. В 1,5 км на СЗ от села - четыре кургана высотой 1,2-1,7 м [79].

с. Нескучное. Курган - на ЮЗ окраине села [79].

с. Ольховатка. Вблизи СВ окраины села - четыре кургана [79].

пос. Песочин. Селище скифской эпохи обнаружено в 1952 г. Д.П.Ланде, найдены керамика, пряслица, бронзовые наконечники стрел IУ-III вв. до н.э. [92]. Курганный могильник. 15 насыпей - на Ю окраине поселка, а в 2,5 км на СЗ, на правом берегу р.Уды - пять курганов. На С окраине - майдан [79; 17, с.69].

с. Петровка. В 1,5 км на СЗ от З окраины села - курган высотой до 5 м [79; 8, с.13].

с. Победа /бывшее Непокрытое/. В окрестностях - шесть курганов, в том числе по одному в 2 км к СВ и СЗ от села [8, с.14; 79].

с. Пыльная. В 1,5 км от З окраины - два кургана высотой 1,6 и 2 м [79].

пгт. Рогань. К С и В от поселка - 27 курганов высотой 1-3 м. В 5 км от поселка, у дороги на г.Харьков, стояла каменная статуя, вывезена в Воронежскую область [79; 8, с.12].

с. Русские Тишки. Курганный могильник - 15 насыпей - у развилки шоссе из Харькова на Липцы, вблизи автобусной остановки "Бобривцы" [78, Б.А.Шрамко, 1970 г.].

с. Совхозное. У села - 16 курганов [79].

с. Сороковка. К Ю и В от села - четыре кургана. Курган - в 1 км к СЗ от бывшего с.Привольный [79].

с. Степанки. В окрестностях - 13 курганов [79].

с. Стрелечье. Поселение III эпохи бронзы - на левом берегу водохранилища. Рядом с этим поселением - поселение I эпохи бронзы и черняховской культуры, к ЮВ от дороги, ведущей в село. Салище II черняховской культуры - в 100 м к Ю от поселения I [78, Б.А.Шрамко, 1972 г.].

с. Терновая. К З от села - семь курганов высотой 0,5-2 м [8, с.28; 79].

пгт. Утковка. В 1,5 км на ЮЗ от поселка, в уроч.Оситняг - курган высотой 2,1 м. У поселка известны находки русских и польских монет XVII в. [8, с.14].

с. Хмаровка /Шмаровка/. Неолитическая стоянка - на мысе при впадении ручья Рудка в р.Уда, в 200 м к ЮВ от центра села, в уроч. Калугино [78, В.П.Андрюченко, 1966 г.]. В окрестностях села в 1962-1964 гг. случайно найдены каменные орудия бронзового века: привязной каменный молот, молоток с просверленным отверстием и каменный двенадцатигранный боевой топор-клевец с выступающей втулкой. Двухслойное селище - на днах левого берега р.Уды, между указанным селом и с.Лизогубовка. Обнаружено и раскапывалось Б.А.Шрамко в 1951-1952 гг. Обнаружены слой бондарихинской культуры и остатки наземного жилища скифской эпохи. В 1954 г. при разведках В.К.Михеева и Б.П.Зайцева собрана керамика черняховской культуры [31, 1954, вып.54; 72, с.122; 12, 1966, №17, вып.17]

с. Хролы. К Ю от села - три кургана [79].

пос. Хорошево. Городище расположено на правом высоком берегу р.Уды в черте поселка. Упоминается в Росписях сторожевых пунктов XVI в. и в "Книге Большому Чертежу"/1627 г./.

Впервые обобладал в XIX в. В.В.Пассек. Городище занимало большой мыс, сильно изрезанный глубокими оврагами, и состояло из главного двора и предградья, защищенных валами и рвами. Главный двор городища занят постройками бывшего монастыря. Вал предградья длиной около 520 м сохранился хорошо. Памятник многослойный. Имеются отложения скифской эпохи, роменской культуры VIII-X вв. и древнерусского периода Киевской Руси /XI-XIII вв./. У села - большой курганный могильник [8, с.9-10; 23, с.71; 69, с.97-98; 72, с.331; 50, с.64-65].

с. Циркуны. У села ряд древних поселений: 1 - неолитическая стоянка - на днах правого берега р. Харьков, у въезда в село с Ю; 2 - рядом многослойное поселение, найдена керамика эпохи неолита, бронзы, скифского времени и сальтовской культуры; 3 - в 1 км от села, в уроч.Климчия Гора, найдена керамика эпохи бронзы. Разведки Б.А.Шрамко в 1954г. и В.К.Михеева в 1961 г. [78, В.К.Михеев, 1961 г.; 82]; 4 - Циркуновское /большое Даниловское/ городище раннего железного века - на мысе высокого правого берега р.Харьков, к ЮВ от села. Почти все покрыто лесом, небольшая часть распахивается. Состоит из главного двора /площадь 1,25 га/ и двух предградий площадью 1,39 га и 1 га. Раскопано в 1925 г. А. Потаповым и Н.Фуком. С 1950 г. разведки и раскопки производил Б.А.Шрамко [17, с.102; 31, 1956, вып. 63, с.101-106; 72]. На левом берегу р.Харьков, на окраине села - 11 курганов. Один курган с погребением скифской эпохи был раскопан [31, 1956, вып. 63, с. 101-106].

с. Шубино. К С от села - три кургана [8, с.14]. У 3 окраины - многослойное поселение с отложениями бондарихинской культуры и скифской эпохи. Разведки Ю.В.Буйнова в 1974 г. [82].

с. Яковлевка. Городище скифской эпохи расположено на мысе между яром и р.Ржавец /приток р.Мерефа/. Найдено в 1925 г. И.Н.Луцкевичем, А.А.Потаповым и Н.Фуком. Состоит из одного двора, защищенного валом и рвом. Покрыто лесом. Площадь

1,14 га [17, с.103; 35, 1961, № 104, с.144; 72, с. 186; 12, 1969, № 35, вып.3, с.67].

#### ЧУГУЕВСКИЙ РАЙОН

с. Артемовка. В окрестностях села - 20 курганов высотой 1-2 м [8, с.23; 79].

с. Балибановка. К ЮЗ от села, вдоль балки - цепочка из 20 курганов. Высота 1-2 м [79].

с. Базалеевка. Селище бондарихинской культуры и скифской культуры - на днах левого берега р.Северский Донец, в 2 км к З от села. Разведка Б.А.Шрамко в 1956 г. [8, 1962, т.14, с.136]. В 1,5 км на С от села, справа от дороги - поселение с отложениями срубной культуры и раннего средневековья. Разведка Ю.В.Буйнова в 1976 г. [82]. На левом берегу реки размыто древнее захоронение воина с луком, медным копьем и медной стрелой. В ЮЗ направлении от села - 25 курганов высотой 1,3-3 м [8, с.24; 79]. В 1954 г. у села найдены римские монеты: динарий Траяна и монета Луция Вера [27, № 1072, 1073].

с. Большая Бабка. На правом берегу р. Большая Бабка/правый приток р.Северский Донец/, в уроч. Зеленый Гай - селище бронзового века, а в уроч. Лысая Гора - селище салтовской культуры. Разведка Б.А.Шрамко 1959 г. [78, Б.А.Шрамко, 1959 г., 7]. В 1 км на ЮВ от села, на том же берегу реки, рядом со скотным двором - поселение бондарихинской культуры, а в 2,5 км в том же направлении - большое поселение, на котором собрана керамика бронзового века, скифской эпохи и салтовской культуры. Разведка Ю.В.Буйнова в 1976 г. [82]. В 150 м от села обнаружено захоронение эпохи бронзы [78, И.П.Костиченко, 1949 г., 7]. В 1 км к С от села - два кургана высотой 2,4-3 м [8, с.26; 79]. У села найдены монеты: дирхем табаристанского Испергбеда Омара /746 г./ и сасанидская драхма Хозроя /562 г./ [60, 394: 63].

с. Борщевая. В 1 км к С от села - курган, на З окраине села - курган. Высота 1-1,6 м [79].

пгт. Бведенка. Два древних поселения: 1 поселение бондарихинской культуры - на дне левого берега р.Уда, в сосняке; 2 - поселение эпохи бронзы - на том же берегу у молокозавода. В 1,5 км на СЗ от села - два кургана. К С - еще курган [8, с.38; 78, Е.В. Пузаков, 1958 г., 7].

с. Волохов Яр. У села - 33 кургана высотой 1-3 м, на одном из них стояло каменное изваяние /В, с.39; 79/.

с. Гавриловка. Два кургана - в 1-1,5 км к СВ и 3 от села. Высота 1 и 2 м /79/.

с.Гарашковка. Курган высотой 0,9 м - на СВ окраине села /79/.

с. Граково. Вблизи села - восемь курганов высотой 1 - 2,4 м /79/.

с. Зарожное. К 3 и СЗ от села - шесть курганов высотой 0,6-0,8 м /В, с. 39; 79/.

с. Зеленый Колодец. По два кургана - к СВ и СЗ от села. Высота 0,9-3 м /В, с.38; 79/.

с. Ивановка. В 2-3 км к СЗ от села - четыре кургана высотой 0,9-1,6 м /79/.

с. Каменная Яруга. У С окраины села - девять курганов /В, с.35; 79/. В 1907 г. найден клад /792 монеты/. Из них около 20 монет - копейки русских царей Михаила Федоровича и Алексея Михайловича, остальные: польские /Сигизмунд III и Иоганн Казимир/, шведские /Густав Адольф и Христина/, прусские /Георг Вильгельм/ и трансильванские XVII в. /40,1910, с.114/.

с. Кицера. Поселение эпохи неолита, бронзового века /срубная, сондарихинская культуры/ и скифской эпохи - на песчаных дюнах правого и левого берега р.Большая Бабка, у села и частично в лесу. Известно с XIX в., отмечено Д.М.Багалеем, разведки А.С.Федоровского, И.Н.Луцкевича и др. /22, с.87; 52, вып.2, с. II; 3, 1962, т.14, с.136; 78, И.П.Костиченко, 1949 г.; В.В.Пузаков, 1964 г./.

В 1 км к С от села, на левом берегу той же реки - два поселения с отложениями неолитической культуры с ямочно-гребенчатой керамикой и салтовской культуры. Разведка Ю.В.Буйнова в 1976 г. /82/.

с. Клутино-Башкировка. Три многослойных поселения срубной, сондарихинской культур, скифского времени и римской культуры - на песках левого берега р. Северский Донец, у ЮВ окраины села /78, В.В.Пузаков, 1964 г./.

В 3 км к СЗ от села - два кургана высотой 1 м /79/.

с. Коробочкино. У села - семь курганов высотой 1,6-2,3 м /79/.

пгт. Кочеток. У поселка - два селища с зольниками скифской эпохи и городище. Расположены на высоком правом берегу

р. Северский Донец, около устья его притока - р. Большая Бабка. Другое многослойное селище - на днах левого берега р. Северский Донец. Находки относятся к неолиту, эпохе бронзы, скифской эпохе. Два поселения срубной и раннеславянской роменской культуры - в уроч. Тьльнов Лиман, у С опушки соснового бора, к Ю от поселка, на левом берегу р. Северский Донец. Известны с начала ХХ в. [8, с. 24; 22, с. 9-14; 35, 1961, № 104, с. 80; 3, 1962, т. 14, с. 136; 18, т. 26, 1906]. Против поселка, на левом берегу р. Северский Донец - селище черняховской культуры, открыто А. С. Федоровским [3, 1948, т. 2, с. 169; 35, 1961, № 104, с. 166].

с. Красное. Многослойное поселение бондарихинской, черняховской и салтовской культур - на левом берегу р. Северский Донец. Площадь 200 x 100 м [78, Д. Я. Телегин, Е. В. Пузаков, В. К. Михеев, 1959 г.].

с. Лебяжье. К ЮВ и ЮЗ от села - 12 курганов высотой 1-2,5 м [79].

пгт. Малиновка. Селище скифской эпохи - на левом берегу р. Северский Донец, на З окраине села. Рядом селище славянской и салтовской культур, в уроч. Лоза [3, 1962, т. 14, с. 136; 78, И. П. Костыченко, 1949 г.]. В Ю окрестностях села - девять курганов высотой 0,6-1,2 м [79].

с. Мартовое. Шесть неолитических стоянок - вблизи села, из них пять - в уроч. Раздоры [2, с. 330]. Между этим урочищем и с. Новокомсомольское - поселение эпохи неолита. Четыре поселения эпохи бронзы на левом берегу р. Северский Донец: 1 - поселение каткомбной, срубной, бондарихинской культур - в уроч. Сарный Кут, в 800 м от устья р. Гнилушка, вдоль З окраины села; 2 - поселение срубной и бондарихинской культур - у З окраины села; 3 - поселение бронзового века - рядом, на З окраине села; 4 - поселение бронзового века и бондарихинской культуры - в уроч. Гатна [78, Д. Я. Телегин, Е. В. Пузаков, В. К. Михеев, 1959 г.]. У С окраины села, на днах левого берега р. Северский Донец - поселение эпохи бронзы и салтовской культуры. Разведка Б. А. Шрамко в 1956 г. [78, Б. А. Шрамко, 1956 г.]. Два поселения черняховской культуры: 1 - в 3-4 км от села, у дороги на пос. Печенеги, обнаружено И. И. Ляпушкиным в 1948 г. [35, 1961, № 104, с. 167]; 2 - в селе, возле школы, обнаружено И. П. Костыченко в 1949 г. [35, 1960, № 82,

о. 507. Два селища салтовской культуры: 1 - на правом берегу р.Северский Донец, в уроч.Молошнивка и Красная Гора; 2 - возле березовой роши, на возвышенности левого берега [78, Д.Я.Телегин, Е.В.Пузаков, В.К.Михеев, 1959 г.]. На территории села - семь курганов, в окрестностях - 29 курганов [8, с.23; 79]. Клад польских и русских монет 1668-1771 гг. найден до 1958 г. [82, № 12973; 76, Г.В.Дутов, 1974 г.].

с. Мосъпаново. К С, З, ЮВ и ЮЗ от села - 20 курганов высотой 0,5-2 м [79].

с. Нееловка. По два кургана - в 700 м к СЗ и В от села. Высота 1-2 м [79].

с. Николаевка. На З окраине села - курган. В 0,7-2 км к СВ - два кургана. Высота 0,8-2 м [79].

с. Новая Гнилица. В окрестностях села - 13 курганов [8, с.39; 79].

пос. Новая Покровка. Поселения бондарихинской, скифской, черняховской, раннеславянской и салтовской культур - на песчаных дюнах левого берега р. Уды, на краев карьера, к ЮВ от села. Раскопки И.Ф.Левецкого в 1936 г., Ю.В.Кухаренко в 1949 г., разведки Б.А.Шрамко в 1950 г. [3, 1952, т.4, с.43-45; 35, 1960, № 82, с.51; 30, 1956, вып.6; 29, 1962, вып. 91, с.72-77; 78, Е.В.Пузаков, 1958 г.; И.П.Костыченко, 1949 г.]. В 4 км к В от села найдена шлифованная каменная мотыга [82]. Вокруг села - девять курганов высотой 1-2,2 м [79]. Могильник с остатками трупосожжений салтовской культуры - на дюнах левого берега р. Уды, на ЮЗ окраине поселка. Исследован в 1949 г. Ю.В.Кухаренко [3, 1952, т.4; 72; 35, 1967, №142].

пос. Новокомсомольский. Неолитическая стоянка - на левом берегу р.Северский Донец, при впадении в него р.Хотомелька, в уроч.Займо. Площадь 800 x 300 м. Открыта И.П.Костыченко в 1949 г. Раскопки Б.П.Зайцева в 1959 г. [78, Б.П.Зайцев, 1959 г.; И.П.Костыченко, 1949 г.]. Многослойное поселение эпохи неолита, энеолита, бронзы и салтовской культуры - на левом берегу р. Северский Донец, возле села [78, Д.Я.Телегин, Е.В.Пузаков, В.К.Михеев, 1959 г.]. Четыре поселения эпохи бронзы: 1 - поселение на дюнах к В от села, на левом берегу р.Хотомля, у места впадения ее в р.Северский Донец, открыто в 1956 г. Б.А.Шрамко; 2 - поселение катакомбной, сруб-



ной и бондарихинской культур - на левом берегу р. Северский Донец в уроч. Маринчино, на ЮВ окраине села; 3 - поселение у оз. Карповское, в 2 км на ЮВ от предыдущего, в уроч. Маринчино; 4 - поселение срубной и бондарихинской культур - на мысе р. Хотомелька, в селе. Открыто в 1959 г. Д.Я. Телегиным. Поселение катакомбной, срубной, бондарихинской и роменской культур - на правом берегу р. Хотомелька, на мысе, в 1 км от поселения к ЮВ. Площадь 100 x 500 м. Два поселения эпохи бронзы и черняховской культуры /Маринчино I и II/. Селище скифского времени - на левом берегу р. Северский Донец, в ЮВ части поселка, возле кладбища [78, Д.Я. Телегин, Е.В. Пузаков, В.К. Михеев, 1959 г.]. Поселение салтовской культуры - на том же берегу в уроч. Готка [78, Д.Я. Телегин, 1959 г.]. В окрестностях - восемь курганов высотой 1-2 м [79].

с. Новый Бурлук. У села - семь курганов, в Ю окрестностях села - пять курганов, высота 1-3 м [79].

с. Огульцы. В 2 км от села в уроч. Залеском - четыре кургана, семь курганов - в уроч. Круглик. В 1 км от села, в уроч. Могилки - десять курганов [8, с. 83].

пос. Печенеги. У поселка найдены кости ископаемых животных, которые А.С. Федоровский относил к остаткам эпохи палеолита. Поселение эпохи бронзы и черняховской культуры - на правом берегу р. Северский Донец, в Ю части поселка, возле школы [78, И.П. Костюченко, 1949 г.; 35, 1960, № 82, с. 50]. Два поселения бондарихинской культуры - на правом берегу р. Северский Донец, в 1,5-2 км к Ю от поселка. Разведка Ю.В. Буйнова в 1976 г. [82]. Селище скифской эпохи - на том же берегу, на Ю окраине поселка. Известно с конца XIX в. Разведки Б.А. Шрайко в 1950 г. В окрестностях села - курганный могильник из 20 насыпей. Из них четыре насыпи - в 3-5 км к Ю от села, у дороги на с. Кицовка, высота 0,6-2 м. Один курган раскопан Н.Е. Бранденбургом. Обнаружено основное погребение эпохи бронзы и впускное - скифского времени [8, с. 22-23; 10, с. 164-165; 79]. В поселке находилось разрушенное шестигульное укрепление. В окрестностях - отдельные находки: цепь с серебряным кольцом [8, с. 22-23]; золотая серьга с привеской [93, 2, 35229 /16623]. Шесть монет, среди которых римские динарии Августа I и Марка Аврелия I [27, № 1084]. В 1961 г. найден клад монет, часть которого

72050 шт./ поступила в ХИМ. Монеты отчеканены в России, Польше, Литве /ХУП - нач. ХУШ вв./ [92, № Н-5835; 76, Г.В.Дутов, 1974 г.].

с. Подн. Клад серебряных копеек царей Михаила Федоровича и Алексея Михайловича найден в 1961 г. [92, № Н-5478, 41 монета; 76, Г.В.Дутов, 1974 г.].

с. Пушкарное. В 500 м к ЮВ от села - курган. Три кургана - в 3 км к Ю от села. Высота 0,5-1,2 м [79].

с. Рассвет. На СЗ окраине села - курган высотой 1,5 м [79].

с. Ртищевка. У села - восемь курганов высотой 0,5-2,8 м [79].

с. Старая Гнилица. Курган - в 3 км к Ю от села [79].

с. Старая Покровка. В 3 км к В от села, недалеко от электростанции Эсхар - городище саятовской культуры [8, с.37]. Справа от дороги, идущей к мосту через р.Уда, - поселение и могильник черняховской культуры [35, 1964, №116, с.45; 35, 1960, № 82, с.51; 78, И.П.Костыченко, 1949 г.]. В 2 км к ЮВ от села - два кургана высотой 2,4 м [79].

с. Таганка. Против села - неолитическая стоянка [79].

с. Терновая. Два поселения эпохи бронзы: 1 - поселение на дюнах, в 1 км от З окраины села; 2 - поселение бондарихинской культуры - на берегу р. Уды; близ усадьбы Губиной А.М. [78, Е.В.Пузаков, 1959 г.]. К С, в направлении к с. Зеленый Колодец - 12 курганов. В 1 км к СЗ - шесть курганов. Высота 1,7-3 м [79]. К З от села, на левом берегу р.Уды, при устье р. Рогань, - селище черняховской культуры [3, 1948, т.2, с.169; 35, 1961, № 104, с.173; 35, 1960, № 82, с. 50].

г. Чугуев. В 1974 г. у города случайно найден кремневый наконечник копья и нож. Три поселения эпохи бронзы: 1 - поселение катакомбной культуры - на склоне надпойменной террасы правого берега р.Северский Донец, в ЮВ части города [78, И.П.Костыченко, 1949 г.]; 2 - поселение срубной культуры - на возвышенности в пойме правого берега р.Северский Донец, в 200 м к З от оз.Кривое; 3 - поселение в сосновом лесу, на С от оз.Кривое. Поселение эпохи бронзы и скифского времени: - на правом берегу р. Северский Донец, в 1 км к З от от.Чугуев [78, Е.В.Пузаков, 1958 г.]. В пределах

древней части города на правом высоком берегу р. Северский Донец расположено городище. Имеются отложения скифской эпохи, роменской культуры и эпохи Киевской Руси. Упоминается в "Книге Большому Чертежу". Разведки В.В.Пассек, Н.Д.Борисьяка, Б.А.Рыбакова, Б.А.Шрамко. Найдены керамика, бронзовые наконечники стрел, железный меч, римские монеты, в том числе монеты императора Октавиана Августа, и динарий Коммода [69, отд. 4, с.1-3; 23, с.71; 22, с.9; 8, с.32; 72, с. 189; 3, 1962, т.14, с.136; 61, т.2, с.211; 27, № 1094, 1095]. К 3 от города, напротив конторы лесничества - селище черняховской культуры [78, И.П.Костыченко, 1949 г.; 60, с.394].

пгт. Эсхар. Селище салтовской культуры - в 4 км на КЗ от поселка, на правом берегу р. Уды [78, Н.Г.Коленченко, 1972 г.].

с. Юрченково. У села - 11 курганов и майдан. Высота 1-2 м. Рядом с курганами был выпахан горшок с древними металлическими украшениями [8, с.24; 79].

#### ШЕВЧЕНКОВСКИЙ РАЙОН

с. Аркадьевка. Поселение эпохи бронзы - на берегу р.В.Бурдук [2, с.332; 78, Б.А.Шрамко, 1956 г.]. На территории села и в окрестностях - 16 курганов высотой 1-3 м [79].

с. Бараново. В 1 км к СЗ от села - три кургана /один из них - "Терновая могила"/. В 3 км к ЮВ - два кургана. Высота 2-4 м [79; 8, с.66].

с. Безмятежное. К С от села - цепочка из восьми курганов. На Ю окраине села - два кургана. Восточнее, в направлении с. Станиславка - 19 курганов. Высота 1-2 м [79; 8, с.66].

с. Боровской. Рядом найдены две неолитические стоянки [2, с.32].

с. Васильковое. В селе и вблизи него - 34 кургана высотой 1-4 м [79].

с. Великие Хутора. Севернее села - три кургана. В 100 м к Ю от села - курган, дальше, в 3 км - три кургана. Высота 1-2 м [79].

с. Владимировка. К Ю и ЮВ от села - десять курганов высотой 1-3 м [79].

с. Волоховская Балекед. Курган на территории села, вблизи - 11 курганов. Высота 1-4 м [79].

с. Гетьмановка. К Ю от села - 13 курганов высотой 2-3 м [79].

с. Горожановка. В 1 км к СЗ от села - пять курганов высотой 1 м [79].

с. Дубанка. В 1 км к ЮВ от села - два кургана высотой 1 м [79].

с. Колесниковка. К З от села - пять курганов. В 4 км к В - еще один. Высота 1-4 м [79].

с. Крейдянка. У села - девять курганов высотой 1-2 м [79].

с. Кравцовка. В 2 км южнее села - курган высотой 2 м [79].

с. Ленинка. Вокруг села - 30 курганов. Высота 0,7-3 м [79].

с. Мирополье. К С от села - девять курганов. В 500 м к В - курган. Высота 1-3 м [79].

с. Михайловка. В 1 км к СЗ - курган высотой 4 м [79].

с. Мостовое. В Ю окрестностях села - 18 курганов до 2 м высотой [79].

с. Нижний Бурдук. Около села - 61 курган высотой 1-3 м [79]. На поле найден каменный молот [8, с.29].

с. Новониколаевка. У села - 28 курганов. Высота 1-2 м [79].

с. Новостепановка. Вокруг села - восемь курганов высотой 1-4 м [79].

с. Новый Чизвик. Курган на территории села. К Ю от него - три кургана высотой 1-1,2 м [79].

с. Огурцовка. У села - два кургана высотой 1-2 м [79].

с. Страдное. К С от села - 24 кургана высотой 1-3 м [79].

с. Петровка. Около села, на разном расстоянии от него - 19 курганов. Высота 1-2 м [79].

с. Раевка. Курган высотой 1 м - на ЮВ окраине села; В 1 км к Ю - курган высотой 6 м. К С от села - три кургана. Высота 1-2 м [79].

с. Сазоновка. В 1 км к С и З от села - два кургана. Высота 2 м [79].

с. Семеновка. В 0,5 км к З и В от села - восемь курганов высотой 1-2,5 м [79].

с. Сергеевка. К СЗ от села - три кургана высотой 2 м [79].

с. Сподобовка. В 1 км к З от села - два кургана. В 1,5 км к В от села - цепочка из шести курганов. Высота 1-2,5 м [79].

с. Ставище. В 100 м к КЗ от села - курган, еще один дальше, в 2 км. Высота 1 м [79].

с. Станиславка. К С от села, в 0,5 км - пять курганов. В 4 км к Ю от села - два кургана. Высота 1-2 м [79].

с. Староверовка. В 1 км от села - несколько курганов, называемых "Шелковые могилы". Три из них - к Ю, СВ от села и на З окраине. Высота 1-2 м [79]; 8, с. 66].

с. Старый Чизвик. На территории села - два кургана [79].

с. Сумское. В 100 м к В от села - курган. В 1 км к Ю от села - три кургана. Высота 1-29 м [79].

с. Татьянаовка. В 1 км на ЮВ от села - четыре кургана высотой 1-3 м [79].

с. Федоровка. В 700 м к КЗ от села - курган высотой 1,5 м. В 1 км к Ю - группа из трех курганов высотой до 4 м [79].

с. Шевченково. В окрестностях села - 14 курганов высотой 1-2 м [79].

с. Шишковка. К З от села - 14 курганов высотой 2-4 м [79].

с. Шенячье. Вблизи села - шесть курганов. Высота 1-4 м [79].

## ИСТОЧНИКИ И ЛИТЕРАТУРА

1. Артамонов М.И. Совместные погребения в курганах со скорченными и окрашенными костями. - Проблемы истории донапиталист.обществ, 1934, № 7-8, с. 108-125.
2. Археологічні пам'ятки Української РСР /короткий список/. К., Вид-во АН УРСР, 1966. 462 с.
3. Археологія. Київ, 1947 -  
Т. 1-30, 1947-1966; № 1-21, 1971-1977.
4. Археологические исследования на Украине. К., 1967-1972. Вып.1-4.
5. Археологічні пам'ятки УРСР. К., Вид-во АН УРСР, 1948-1963. Т.1-13.
6. Археологические открытия 1966-1976 гг. М., "Наука", 1967-1977.
7. Археология в ХГУ за 40 лет. Путеводитель по выставке. Харьков, Изд-во Харьк.ун-та, 1958. 48с.
8. Багалеї Д.И. Объяснительный текст к Археологической карте Харьковской губернии. М., 1905, с.1-92. /Труды XII Археологического съезда/
9. Багалеї Д.И. Материалы для истории колонизации и быта степной окраины Московского государства /Харьковской и отчасти Курской и Воронежской губерний/ в 16-18 ст. Харьков, Изд-во Ист.-филол. о-ва при Харьк.ун-те, 1886. 358 с.
10. Бранденбург Н.Е. Журнал раскопок 1886-1902 гг. Спб., Голицы и Вильборг, 1908. 222 с.
11. Бречка М.Ф. Археологічне дослідження скіфських пам'яток в околицях Льботина. - Наук. зап.ХДПІ, 1939, т.1, с. 219-227.
12. Вісник ХДУ, № 17-104. Іст.серія. Вып.1-8. Харків, 1966-1974.
13. Горюнов В.А. Археологические раскопки и разведки в Советской России с 1919 по 1923 год. - Древний мир, 1924, вып.1, с.1-20.
14. Готье Ю. Доклад о раскопках 1901 г. в окрестностях Каменки Харьковской губ.Извясского уезда. - В кн.: Древности.М., 1902, с.100-107./Труды Моск.археол.о-ва.Т.19, вып.3/.

15. Данилевич В.Е. Донецкое городище и г.Донец. - Археологическая летопись южной России, 1904, № 4-5, с.183-197.
16. Данилевич В.Е. Раскопки курганов около хутора Покровского Валковского уезда Харьковской губернии летом 1903 г. М., 1908, с.52 /Труды Моск.предварит.ком. по устройству ХИУ АС. Вып.2/.
17. Записки Всеукраїнського археологічного комітету. Т.1. К., Вид-во ВУАН, 1930. 356 с.
18. Записки Одесского общества истории и древностей. Одесса. Т.3, 1852; Т.26, 1906.
19. Известия Археологической комиссии.  
Вып.29. Спб., 1909; Вып.43. Спб., 1911; Вып.65. Петроград, 1918.
20. Ильин А.А. Топография кладов серебряных и золотых слитков. Петроград, Госиздат, 1921. 62 с.
21. Ипатьевская летопись. - В кн.: Полное собрание русских летописей. Т.2. Ч.3. Спб., 1843. 381 с.
22. Каталог выставки XII АС в г.Харькове. Отдел древностей добытых из раскопок и случайных находок. Харьков, 1902. 36 с.
23. Книга Большому Чертежу. М.-Л., Изд-во АН СССР, 1950. 229 с.
24. Корзухина Г.Ф. Русские клады IX-XIII вв. М.-Л., Изд-во АН СССР, 1954. 158 с.
25. Котляр М.Ф. Грошовий обіг на території України доби феодалізму. К., "Наук.думка", 1971. 175 с.
26. Кропоткин В.В. Клады византийских монет на территории СССР. М., Изд-во АН СССР, 1962. 63 с.
27. Кропоткин В.В. Клады римских монет на территории СССР. М., Изд-во АН СССР, 1961. 136 с.
28. Кропоткин В.В. Новые находки римских монет в СССР. - Нумизматика и эпиграфика, 1966, т.6, с.74-102.
29. КСИА АН СССР. М., 1961-1962.  
Вып.83, 1961; Вып.91, 1962.
30. КСИА АН УССР. К., 1952-1962.  
Вып. 1-12.
31. КСИИМК АН СССР. М., 1951-1960.  
Вып.12, 1951; Вып.54, 1954; Вып.59, 1955; Вып.63,

- 1956; Вып.67, 1957; Вып.68, 1957; вып. 77, 1959; Вып. 79, 1960.
32. Дякоронский В.Г. История Переяславской земли с древнейших времен до половины XIII ст. К., Тип.Гирич, 1903. 422 с.
33. Марков А.К. Топография кладов восточных монет /сасанидских и куфических/. Спб., 1910. 148 с.
34. Материалы по археологии Северного Причерноморья. Вып.4, 1962. 288 с.
35. Материалы и исследования по археологии СССР. М.-Л., 1953-1970.  
 № 40, 1953; 46, 1955; 62, 1958; 79, 1960; 81, 1960; 82, 1960; 104, 1961; 113, 1962; 116, 1964; 126, 1966; 142, 1967; 152, 1968; 176, 1970.
36. Морозов Д.И. О городищах Харьковской губернии. - Зап. Харьк. ун-та, 1900, кн.3, с.1-11; 1900, кн.4, с.44-48.
37. Михеев В.К. Достижения ремесленников салтовской культуры. Харьков, Ротапринт ХГУ, 1968. 27 с.
38. Михеев В.К. Основные ремесленные производства болгаро-аланского населения Подонья в VII-X вв. Автореф.канд. дис. Харьков, 1968. 19 с.
39. Непряна В.И. Неолит ямочно-гребенчатой керамики на Украине. К., "Наук.думка", 1976. 151 с.
40. Отчет Археологической комиссии... Спб., 1893-1916.  
 ... за 1890 г.; ... за 1893 г.; ... за 1898 г.;  
 ... за 1900 г.; ... за 1903 г.; ... за 1907 г.; ... за 1912 г.
41. Пассек В.В. Курганы и городища Харьковского, Валковского и Полтавского уездов. - Русский исторический сборник. 1840, т.3, кн.2.
42. Палеоліт і неоліт України. Т.1. К., Вид-во АН УРСР, 1947. 432 с.
43. Питання історії народів СРСР. Респ.міжвід.наук. зб. 1967-1972.  
 Вып.4, 1967; вып.14, 1972.
44. Повесть временных лет. Ч.1. М.-Л., Изд-во АН СССР, 1950. 405 с.
45. Попова Т.Б. Племена катакомбной культуры. М., Госкульт-



- профсвітздат, 1955. 180 с. /Труды ГИМ. Вып.24/.
46. Прихин А.Д. Абешевская культура в Подонье. Воронеж, Изд-во Воронеж.ун-та, 1971. 215 с.
  47. Рудинський М.Я. Археологічні дослідження року 1926. - Короткі звідомлення Всеукр.археол. ком.К., 1927, с.7-16.
  48. Рыбаков Б.А. Дон и Донец в "Слове о полку Игореве". - Науч.докл.выш.школы.Ист.науки, 1958, № 1, с.5-11.
  49. Рыбаков Б.А. Русь и Хазария. - В кн.: Академику Б.Д.Грекову ко дню 70-летия. М., 1952, с.375.
  50. Рыбаков Б.А. Северодонецкая экспедиция ИИМК. - В кн.: Тезисы докладов на сессии Отделения истории и филологии и пленуме ИИМК, посвященных итогам археологических исследований 1946-1950 гг. М., 1951, с.63-65.
  51. Сборник Харьковского историко-филологического общества. Харьков, 1892-1905.  
Т.4, 1892; Т.12, 1900; Т. 13, 1902; Т.16, 1905.
  52. Сибилев Н.В. Древности Изюмщины. Извм. 1926-1930. Вып.1, 1926; Вып.2, 1926; Вып.3, 1928; Вып.4, 1930.
  53. Сибільов М.В. Підсумки досліджень палеолітичних і неолітичних стоянок р.Дінця. - Наук.зеп. Ін-ту історії і археології АН УРСР, 1946, кн. 2, с.29-37.
  54. Советская археология. М., 1936 -  
Т. 1-30, 1936-1959; № 1-4, 1957-1977.
  55. Сообщения Гос.Академии истории материальной культуры. Т.1. Л., Изд-во ГАИМК, 1926.
  56. Спицын А.А. Курганы с окрашенными костяками. - Записки Русского археологического общества, 1899, т.11, Спб., с. 53-133.
  57. Телегін Д.Я. Дніпро-донецька культура. К., "Наук.думка", 1968. 258 с.
  58. Телегін Д.Я. Середньо-стогівська культура епохи міді. К., "Наук.думка", 1973. 171 с.
  59. Труды Ш АС. Т.2. К., 1878. 361 с.
  60. Труды XII АС. Т.1. М., 1905. 751 с.
  61. Труды XIII АС. Т.1. М., 1907. 434 с.; т.2, М., 1908. 266 с.
  62. Труды XIV АС. Т.3. М., 1909. 136 с.
  63. Труды предварительного комитета по устройству XII АС. Т.1. Харьков, 1902. 549 с.
  64. Учені записки ХДУ. Труды Іст.фак.Харків. 1957-1959.

Т.5, 1957; Т.7, 1959.

65. Федоров-Давыдов Г.А. Клады джучидских монет. - Нумизматика и эпиграфика, 1960. Т.1, с.94-192.
66. Федоров-Давыдов Г.А. Находки джучидских монет. - Нумизматика и эпиграфика, 1963, т.4, с.165-220.
67. Федоровский А.С. Доисторическое прошлое Харьковской губернии. - В кн.: Природа и население Слободской Украины. Харьков, 1918, с.226-260.
68. Федоровський О.С. Археологічні розкопки в околицях Харкова. - Хроніка археології та мистецтва ВУАК. 1930, ч. I.
69. /Филарет/. Историко-статистическое описание Харьковской епархии. Харьков, 1852-1858.  
Отд.1, 1852; отд.2 и 3, 1857; отд.4, 1857; отд. 5, 1858.
70. Харьковский сборник. Харьков, 1887-1892.  
Вып. I, 1887; Вып.4, 1890; Вып.6, 1892.
71. Шрамко Б.А. Господарство лісостепових племен на території України /УП-III ст.до н.е./. - Укр.іст.журн., 1971, № 1, с.53-61.
72. Шрамко Б.А. Древности Северского Донца. Харьков, Изд-во ХГУ, 1962. 404 с.

#### РУКОПИСИ И АРХЕОЛОГИЧЕСКИЕ ФОНДЫ

73. Архив Археологического музея ХГУ.
74. Архив Института археологии АН УССР, фонд Н.В.Сибилева.
75. Архив Института археологии АН УССР, фонд А.С.Федоровского.
76. Архив Харьковского областного общества охраны памятников истории и культуры.
77. Архив Харьковского государственного исторического музея.
78. Отчеты об археологических разведках и раскопках на территории Харьковской области. Научный архив Института археологии АН УССР.
79. Схемы планов землепользования районов Харьковской области с нанесением памятников археологии. Харьков, 1973.
80. Фонды /археологические/ харьковского Дворца пионеров и школьников им. П.П.Постышева.
81. Фонды Археологического музея Донецкого государствен-

- ного университета.
82. Фонды Археологического музея Харьковского государственного университета.
  - 82а. Фонды Валковского краеведческого музея.
  83. Фонды Изюмского историко-краеведческого музея.
  84. Фонды Института археологии АН УССР.
  85. Фонды историко-художественного музея с. Пархомовка Краснокутского р-на.
  86. Фонды краеведческого музея Новопадеждинской СШ Близнюковского р-на.
  87. Фонды краеведческого музея с. Соколово Готвальдовского р-на.
  88. Фонды краеведческого музея СШ в с. Верхний Башкин Первомайского р-на.
  89. Фонды Красноградского краеведческого музея.
  90. Фонды музея Богодуховской СШ № 1.
  91. Фонды музея с. Первомайское Готвальдовского р-на.
  92. Фонды Харьковского государственного исторического музея.
  93. Фототека Ленинградского отделения Института археологии АН СССР.

#### СПИСОК УСЛОВНЫХ СОКРАЩЕНИЙ

- АС - Археологический съезд  
 В - восток, восточный  
 ГАИМК - Государственная Академия истории материальной культуры  
 З - запад, западный  
 ИИМК - Институт истории материальной культуры  
 КСИА - Краткие сообщения Института археологии  
 КСИИМК - Краткие сообщения о докладах и полевых исследованиях Института истории материальной культуры  
 шт. - поселок городского типа  
 пл. - площадь  
 ПСРЛ - Полное собрание русских летописей  
 пос. - поселок  
 с. - село

- С - север, северный  
СВ - северо-восток, северо-восточный  
СЗ - северо-запад, северо-западный  
ст. - станция  
СШ - средняя школа  
Уроч. - урочище  
ХГУ /ХДУ/ - Харьковский государственный университет  
им. А.М. Горького  
ХДПИ - Харківський державний педагогічний інститут  
ХИМ - Харьковский исторический музей  
хут. - хутор  
Д - дг, джанный  
ЮВ - юго-восток, юго-восточный  
ЮЗ - юго-запад, юго-западный

## УКАЗАТЕЛЬ АРХЕОЛОГИЧЕСКИХ ПАМЯТНИКОВ

### ПАЛЕОЛИТ И МЕЗОЛИТ

Андреевка - 37, Богодухов - 51, Завгороднее - 38, Изюм - 96, Нижний Салтов - 69, Основа - 33, Печенеги - 136, Синиченко - 98, Сухая Каменка - 99, Щуровка - 42, Янохино - 57, Яремовка - 99.

### Неолит и энеолит (V-III тыс. до н.э.)

Андреевка - 37, Балаклея - 37, Богуславка - 54, Боровской - 138, Васищево - 126, Букино - 95, Великая Камышеваха - 43, Великие Бучки - 122, Вишневый Сад - 109, Волобуевка - 38, Волчанск - 67, Волчанские Хутора - 67, Гаражевка - 48, Гаражовка - 95, Гатище - 67, Глушковка - 109, Грушеваха - 44, Гряниковка - 82, Долгенькое - 95, Дивотовка - 109, Лихорь - 32, Заводы - 95, Задонецкое - 74, Займанка - 88, Залиман - 38, Изюм - 96, Калиновое - 55, Каменка - 96, Капитоловка - 97, Кицевка - 133, Колесниковка - 109, Колонтаев - 106, Кочеток - 133, Красный Оскол - 97, Крейдянка - 39, Кругляковка - 110, Левковка - 97, Лиман - 76, Любовка - 107, Малая Роговянка - 92, Мерефа - 129, Миргороды - 77, Морозовка - 40, Мохнач - 77, Новокомсомольский - 135, Новоселовка - 89, Наддонецкий - 98, Огурцово - 69, Основа - 33, Пески Радьковские - 56, Петровское - 40, Подворки - 86, Подлиман - 56, Прилипка - 70, Пролетарское - 78, Протопоповка - 42, Революционное - 70, Рубежное - 70, Савинцы - 42, Синичено - 98, Снежковка - 98, Сомовка - 90, Скалоновка - 90, Старица - 71, Студенок - 99, Хотомля - 71, Циркуны - 131, Чепель - 42, Черкасский Бишкин - 80, Щуровка - 42, Янохино - 57, Яремовка - 99.

### Днепр-донецкая культура

Букино - 95, Малый Орчик - 89.

Неолит ямочно-гребенчатой керамики

Букино - 95, Кицевка - 133, Мартовое - 134, Мерефа - 129, Новокомсомольский - 135, Огурцово - 69, Пролетарское - 78, Революционное - 70, Таганка - 137, Храмовка - 130, Черкасский Бишкин - 80.

### Среднедонецкая культура

Александровка - 57, Завгороднее - 38, Лиман - 76, Янохино - 57.

## ЯМНАЯ КУЛЬТУРА

Поселения: Вишневы Сад - 109.

Курганы: Бунаково - 112, Великая Камышеваха - 43, Верхняя Самара - 48, Каменка - 96, Князево - 113, Ковалевка - 44, Малая Камышеваха - 98, Мечебилово - 45, Николаевка - 46, Отрадово - 120, Пархомовка - 107, Рождественка - 115, Шлаковка - 99.

Бронзовый век (II - начало I тыс. до н.э.)

Алексеевка - 34, Алексеевка - 47, Аркадьевка - 138, Артюховка - 72, Балки - 102, Бараново - 57, Бахтин - 54, Безлецовка - 125, Безруки - 84, Березовка - 102, Березовка - 104, Берестовенька - 102, Богодухов - 51, Богомолвка - 112, Богуславка - 54, Большая Бабка - 132, Большая Гомольша - 72, Бражковка - 94, Буды - 126, Бугроватка - 65, Букино - 95, Бунаково - 112, Васищево - 126, Введенка - 132, Великая Камышеваха - 43, Великие Бучки - 122, Вертиевка - 51, Верхний Салтов - 66, Верхняя Писаревка - 66, Веселое - 48, Веселое - 126, Войтенки - 58, Волчанок - 67, Воронцовка - 109, Вторая Дудковка - 32, Гаражевка - 43, Гнилица - 64, Городное - 105, Готвальдов - 75, Гранев - 84, Грушеваха - 44, Гряниновка - 82, Довжик - 91, Дьячковка - 116, Животовка - 109, Жихорь - 32, Жуково - 113, Завгороднее - 38, Загризово - 55, Задонецкое - 74, Займанка - 88, Залинейное - 88, Западенька - 75, Избицкое - 68, Изм - 96, Козачья Лопань - 85, Каменка - 96, Карайкозовка - 105, Карачевка - 32, Кисели - 120, Князево - 113, Ковалевка - 44, Колесниковка - 109, Колонтаев - 106, Комаровка - 97, Коротич - 127, Кочеток - 133, Красноград - 103, Красный Лиман - 45, Крейдянка - 39, Криничное - 39, Крыштоповка - 49, Кунье - 97, Лагери - 76, Лиман - 76, Липцы - 127, Лукашовка - 123, Малая Рогозянка - 92, Малые Проходы - 86, Мартовое - 134, Марьевка - 39, Масютовка - 82, Металовка - 69, Мерефа - 129, Мечебилово - 45, Миргороды - 77, Михайловка - 123, Москалевка - 69, Мохнач - 77, Натальяно - 103, Нестеровка - 64, Николаевка - 89, Новокосмопольский - 135, Новоселовка - 89, Огурцово - 69, Одиоровка - 92, Орчик - 89, Основа - 33, Островерховка - 78, Отрадово - 120, Охоче - 117, Павловщина - 114,

Павляковка - 107, Первомайское - 78, Пески Радьковские - 56, Петровское - 40, Печенеги - 136, Подлиман - 56, Покровка - 108, Пристен - 111, Протопоповка - 87, Протопоповка - 42, Раздоловка - 49, Революционное - 70, Рунивщина - 89, Савчинское - 50, Семеновка - 89, Синичено - 98, Скалоновка - 90, Слатино - 87, Снежковка - 98, Сомовка - 90, Старая Семеновка - 46, Стрелечье - 130, Студенок - 99, Тимченки - 79, Тихополье - 115, Тополи - 84, Турово - 94, Уплатное - 50, Федоровка - 46, Хотомля - 71, Циркуны - 131, Чемужевка - 80, Черемушное - 63, Чернокаменка - 116, Черкасский Бишкин - 80, Шпаковка - 99, Ялта - 116.

### КАТАКОМБНАЯ КУЛЬТУРА

Поселения: Большая Даниловка - 33, Бражники - 126, Варенчевка - 73, Вишневый Сад - 109, Дальняя Даниловка - 33, Доброволье - 48, Задонецкое - 74, Ковалевка - 44, Колонтаев - 106, Коропово - 75, Купянск - 110, Любовька - 107, Мартовое - 134, Новая Мечебиловка - 114, Новокомсомольский - 135, Петровское - 40, Петровское - 108, Пролетарское - 78, Черкасский Бишкин - 80, Чугуев - 137.

Курганы: Богдановка - 47, Бунаково - 112, Великая Камышеваха - 43, Верхняя Самара - 48, Воронцовка - 109, Каменка - 96, Кунье - 97, Николаевка - 46, Пески Радьковские - 56, Рождественка - 115.

### СРУБНАЯ КУЛЬТУРА

Поселения: Бабаки - 100, Базалеевка - 132, Безлюдовка - 125, Берека - 119, Богодухов - 51, Большая Гомольша - 72, Большая Даниловка - 33, Бражники - 126, Васищево - 126, Верхняя Писаревка - 66, Вишневый Сад - 109, Дементьевка - 84, Доброволье - 48, Довжик - 91, Карачевка - 32, Кицевка - 133, Клугино-Башкировка - 133, Коломак - 60, Колонтаев - 106, Кочеток - 133, Красный Оскол - 97, Купянск - 110, Куржанка - 85, Лиман - 76, Любовька - 107, Малые Проходы - 86, Мартовое - 134, Мерефа - 129, Новая Мечебиловка - 114, Новокомсомольский - 135, Петровка - 104, Петровское - 40, Поповка - 104, Пролетарское - 78, Хотомля - 71, Черкасский Бишкин - 80, Чугуев - 137, Шпаковка - 99, Янохино - 57.

Курганы: Байрак - 37, Балаклея - 37, Богдановка - 47, Верхняя Самара - 48, Каменка - 96, Курулька - 45, Николаевка - 46, Рождественка - 115, Сеньково - III, Снежковка - 98.

#### БОНДАРИХИНСКАЯ КУЛЬТУРА

Поселения: Артрховка - 72, Базалеевка - 132, Безлюдовка - 125, Большая Бабка - 132, Большая Даниловка - 33, Васищево - 126, Введенка - 132, Верхняя Писаревка - 66, Готвальдов - 75, Дементьевка - 84, Доброволье - 48, Залутино - 32, Изюм - 96, Кирсаново - 127, Кишевка - 133, Клугино-Башкировка - 133, Колонтаев - 106, Красное - 134, Леман - 76, Любовка - 107, Люботин - 128, Малая Даниловка - 85, Мартовое - 134, Мерефа - 129, Миргороды - 77, Новая Покровка - 135, Новокосмопольский - 135, Павлюковка - 107, Петровское - 108, Печенеги - 136, Пролетарское - 78, Революционное - 70, Родной Край - 93, Соколово - 78, Терновка - 137, Тимченки - 79, Уды - 94, Умаровка - 130, Хотомоля - 71, Циркуны - 131, Чемузовка - 80, Черкасский Бишкин - 80, Шубино - 131.

МОГИЛЬНИКИ: Тимченки - 79.

Ранний железный век (Уп в. до н.э. - IV в. н.э.)

#### СКИФСКАЯ СТЕПНАЯ КУЛЬТУРА

Великая Камышеваха - 43, Веселое - 48, Доброволье - 48, Загрязово - 55, Изюм - 96, Каменка - 96, Малая Камышеваха - 98, Пристен - III, Снячено - 98, Шпаковка - 99.

#### ЛЕСОСТЕПНАЯ КУЛЬТУРА

Поселения: Алексеевка - 34, Аксютовка - 72, Базалеевка - 132, Бараново - 57, Безлюдовка - 125, Березовка - 125, Березовка - 102, Березовское - 84, Берестовенька - 102, Бирочок - 72, Богодухов - 51, Большая Бабка - 132, Большая Гомольша - 72, Большая Даниловка - 33, Бочковое - 65, Буды - 126, Валки - 58, Васищево - 126, Верещаковка - 34, Верхний Бишкин - 119, Веселое - 126, Водяное - 73, Высокополье - 58, Городное - 105, Городище - 58, Гришковка - 74, Губаровка - 52, Дальняя Даниловка - 33, Дементьевка - 84, Дергачи - 85, Дихорь - 32, Завадовка - 116, Завгороднее - 38, Задонецкое - 74, Западенка - 75, Ко-



зачья Лопань - 85, Караван - 126, Карачевка - 32, Кицевка - 133, Клугино-Башкировка - 133, Ковяги - 60, Коломак - 60, Колонтаев - 106, Комсомольский - 75, Коропово - 75, Коротич - 127, Кочеток - 133, Краснокутск - 107, Курьянка - 85, Лиман - 76, Липовая Роща - 34, Липы - 127, Любовка - 107, Луботин - 128, Малая Рогозянка - 92, Малиновка - 134, Малые Проходы - 86, Мелиховка - 117, Меловое - 39, Мерефа - 129, Миргороды - 77, Мохнач - 77, Натальино - 103, Новая Бавария - 34, Новая Покровка - 135, Огульцы - 61, Одринка - 117, Основа - 33, Островецкая - 78, Павликовка - 107, Пархомовка - 107, Пасеки - 78, Первомайское - 78, Перекоп - 61, Пересечная - 86, Песочин - 129, Петровское - 40, Печенеги - 136, Подворки - 86, Полковая Никитовка - 53, Протопоповка - 87, Революционное - 70, Руньщина - 89, Русский Бишкин - 78, Снежково - 62, Сосновка - 104, Старое Мадарово - 90, Старые Валки - 62, Старый Салтов - 71, Сухая Гомольша - 79, Турово - 94, Уды - 94, Харьков - 32, 33, Храмовка - 130, Хорошево - 131, Хотомля - 71, Хрущевая Никитовка - 53, Циркуны - 131, Червоносолово - 118, Черкасский Бишкин - 80, Чугуев - 137, Шубино - 131, Яковлевка - 131.

**Курганы:** Большая Даниловка - 35, Большая Гомольша - 72, Дергачи - 85, Козиевка - 105, Коротич - 127, Липовая Роща - 34, Луботин - 128, Огульцы - 61, Ольшаны - 86, Островецкая - 78, Пархомовка - 107, Печенеги - 136, Покровка - 108, Протопоповка - 87, Раздольное - 78, Снежково - 62, Харьков - 35, Циркуны - 131, Черемушное - 63.

#### САРМАТСКАЯ КУЛЬТУРА

Абазовка - 88, Балаклея - 37, Большие Проходы - 84, Бунаково - 112, Воронцовка - 109, Воскресеновка - 51, Колки - 52, Любовка - 107, Мечебиллово - 45, Раздолье - 121, Рождественка - 113, Яремовка - 99.

#### ЗАРУБИШЕЦКАЯ КУЛЬТУРА

Шелколясы - 87.

#### ЧЕРНЯХОВСКАЯ КУЛЬТУРА

Бараново - 57, Березовка - 104, Березовское - 84, Большая Даниловка - 33, Верхняя Писаревка - 66, Войтенки - 58, Волчанск - 67, Дементьевка - 84, Дергачи - 85, Дягун -

74, Довжик - 91, Задонецкое - 74, Замоское - 59, Западенька - 75, Готвальдов - 75, Золочев - 91, Караван - 116, Колесники - 75, Коломак - 60, Колонтаев - 106, Коротич - 127, Кочеток - 133, Красное - 134, Кручик - 52, Кулики - 85, Лизогубовка - 127, Лиман - 76, Лишцы - 127, Малая Рогозянка - 92, Мартовое - 134, Нижний Бишкин - 77, Новая Покровка - 135, Новокомсомольский - 135, Новый Мерчик - 61, Огурцово - 69, Орешанка - 93, Павловка - 35, Павлюковка - 107, Перекоп - 61, Пересечная - 86, Петровское - 40, Петровское - 108, Печенеги - 136, Пролетарское - 78, Революционное - 70, Родной Край - 93, Россоховатое - 93, Скалоновка - 90, Снежково - 62, Старая Покровка - 137, Старица - 71, Стрелечье - 130, Тарановка - 79, Терновая - 137, Фрунзе - 34, Харьков - 35, Хмаровка - 130, Чугуев - 137, Черкасский Бишкин - 80, Шаповаловка - 87.

#### РАННЕСРЕДНЕВЕКОВЫЕ ПАМЯТНИКИ (У - УШ вв. н.э.)

Богодухов - 51, Вертиевка - 51, Изкм - 96, Каменка - 96, Карайкововка - 105, Крейдянка - 39, Лиман - 76, Любовка - 107, Молодовая - 69, Новая Мечебиловка - 114, Пески Радьковские - 56, Петровское - 40, Петровское - 108.

#### ПЕНЬКОВСКАЯ КУЛЬТУРА

Березовское - 84, Дементьевка - 84, Донец - 74, Задонецкое - 74, Козневка - 105, Коротич - 127, Нижний Бишкин - 77, Студенок - 99, Черкасский Бишкин - 80.

#### САЛТОВСКАЯ КУЛЬТУРА

Андреевка - 121, Балаклея - 37, Безлидовка - 125, Берека - 119, Берестовенька - 102, Богуславка - 54, Большая Бабка - 132, Большая Даниловка - 33, Большие Проходы - 84, Боровая - 54, Бочковое - 65, Бугаевка - 95, Букино - 95, Васищево - 126, Вербовка - 37, Верхний Бишкин - 119, Верхний Салтов - 66, Верхняя Писаревка - 66, Вишневый Сад - 109, Волчанск - 67, Воробьевка - 82, Гайдары - 73, Гнилица - 64, Голубовка - 109, Гороховатка - 55, Гороховатка - 95, Грушеваха - 44, Грушевка - 109, Даниловка - 44, Дергачи - 85, Довжик - 91, Залиман - 39, Западенька - 75, Захаровка - 68, Изкм - 96, Каменка - 96, Караван - 116, Кщевка - 133, Комаровка - 97, Коропово - 76, Крамаровка - 97, Красноармей-

ское - 68, Красное - 134, Красный Лиман - 45, Лагери - 76, Лиман - 76, Липцы - 127, Липчановка - 97, Малиновка - 134, Мартовое - 134, Металовка - 69, Мохнач - 77, Натальино - 103, Нетайловка - 69, Новая Покровка - 135, Новокомсомольское - 135, Норцовка - 40, Огурцово - 69, Одноробовка - 92, Павлюковка - 107, Первое Мая - 69, Пески Радьковские - 56, Петровское - 40, Петровское - 69, Подлиман - 56, Приютен - 111, Революционное - 70, Рунищчина - 89, Старая Покровка - 137, Старый Салтов - 71, Сухая Гомольша - 79, Тимченки - 79, Тополы - 84, Фоминое - 112, Хотомля - 71, Циркуны - 131, Черкасский Бишкин - 81, Шпаковка - 99, Эсхар - 138.

#### РОМЕНСКАЯ КУЛЬТУРА

Артыховка - 72, Бугроватка - 65, Водяное - 73, Гатище - 67, Городное - 105, Западенька - 75, Карачевка - 32, Клугино-Башкировка - 133, Коропово - 75, Кочеток - 133, Лимановка - 89, Малиновка - 134, Мохнач - 77, Новая Покровка - 135, Новокомсомольский - 135, Протопоповка - 87, Скалоновка - 90, Хорошево - 131, Чугуев - 137.

#### КУЛЬТУРА ПОЗДНИХ КОЧЕВНИКОВ (печенеги, торки, половцы)

Алексеевка - 43, Богодарово - 44, Бражковка - 94, Верхняя Самара - 48, Глинское - 95, Григорьевка - 44, Ивановка - 44, Княгин Лиман - 44, Ковалевка - 44, Курулька - 45, Мечесилово - 45, Николаевка - 46, Секретаровка - 46, Семеновка - 46, Тополы - 84, Харьков - 35.

#### ДРЕВНЕРУССКИЕ ПАМЯТНИКИ

Берестовенька - 102, Гайдари - 73, Городное - 105, Гусаровка - 38, Карачевка - 32, Лимановка - 89, Мурафа - 107, Новоселовка - 89, Павлово - 52, Старый Салтов - 71, Хорошево - 131, Черкасский Бишкин - 80, Чугуев - 137.

#### ДРЕВНОСТИ

Андреевка - 87, Колонтаев - 106, Красный Оскол - 97, Мохнач - 77, Печенеги - 136.

## СОДЕРЖАНИЕ

- 3 Предисловие
- 7 Территория Харьковской области в древности
- 32 г. Харьков
- 37 Балаклеяский район
- 43 Барвенковский район
- 47 Близнюковский район
- 51 Богодуховский район
- 54 Боровской район
- 57 Валковский район
- 63 Великобурлукский район
- 65 Волчанский район
- 72 Готвальдовский район
- 81 Двуречанский район
- 84 Дергачевский район
- 88 Зачепиловский район
- 90 Золочевский район
- 94 Изюмский район
- 100 Кегичевский район
- 102 Красноградский район
- 104 Краснокутский район
- 108 Купянский район
- 112 Лозовской район
- 116 Нововодолажский район
- 118 Первомайский район
- 121 Сахновщанский район
- 125 Харьковский район
- 132 Чугуевский район
- 138 Шевченковский район
- 141 Источники и литература
- 146 Список условных сокращений
- 148 Указатель археологических памятников

Борис Андреевич Шрамко  
Владимир Кузьмич Михеев  
Лариса Петровна Грубоник-Буйнова

СПРАВОЧНИК ПО АРХЕОЛОГИИ УКРАИНЫ

Харьковская область

Печатается по постановлению ученого совета  
Института археологии АН УССР

Редактор С.В.Леничев  
Художественно-технический редактор Н.И.Воюный  
Корректор С.В.Лисицына

Информ. бланк №1474.

БФ 01285 Подписано в печать 4.XI.77. Формат 84 x 108 1/32.  
Бумага офс. №1. Усл.печ.л. 8,19. Учетно-изд.л. 7,97. Ти-  
раж 1000 экз. Изд. №520. Заказ 7-659. Цена 40 коп. 89

Издательство "Наукова думка", 252601, Киев-4, ГСП, ул.Репина,3.  
Киевская книжная типография научной книги Республиканского  
производственного объединения "Полиграфкнига" Госкомиздата  
УССР, 252004, Киев-4, ул.Репина,4.

88-

40 коп.



«НАУКОВА ДУМКА»